


Lärmschutzbereich Verkehrsflughafen Braunschweig-Wolfsburg

Übersichtskarte Nacht-Schutzzone


Stand: 30.01.2024

Legende:

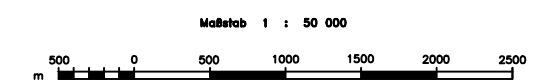
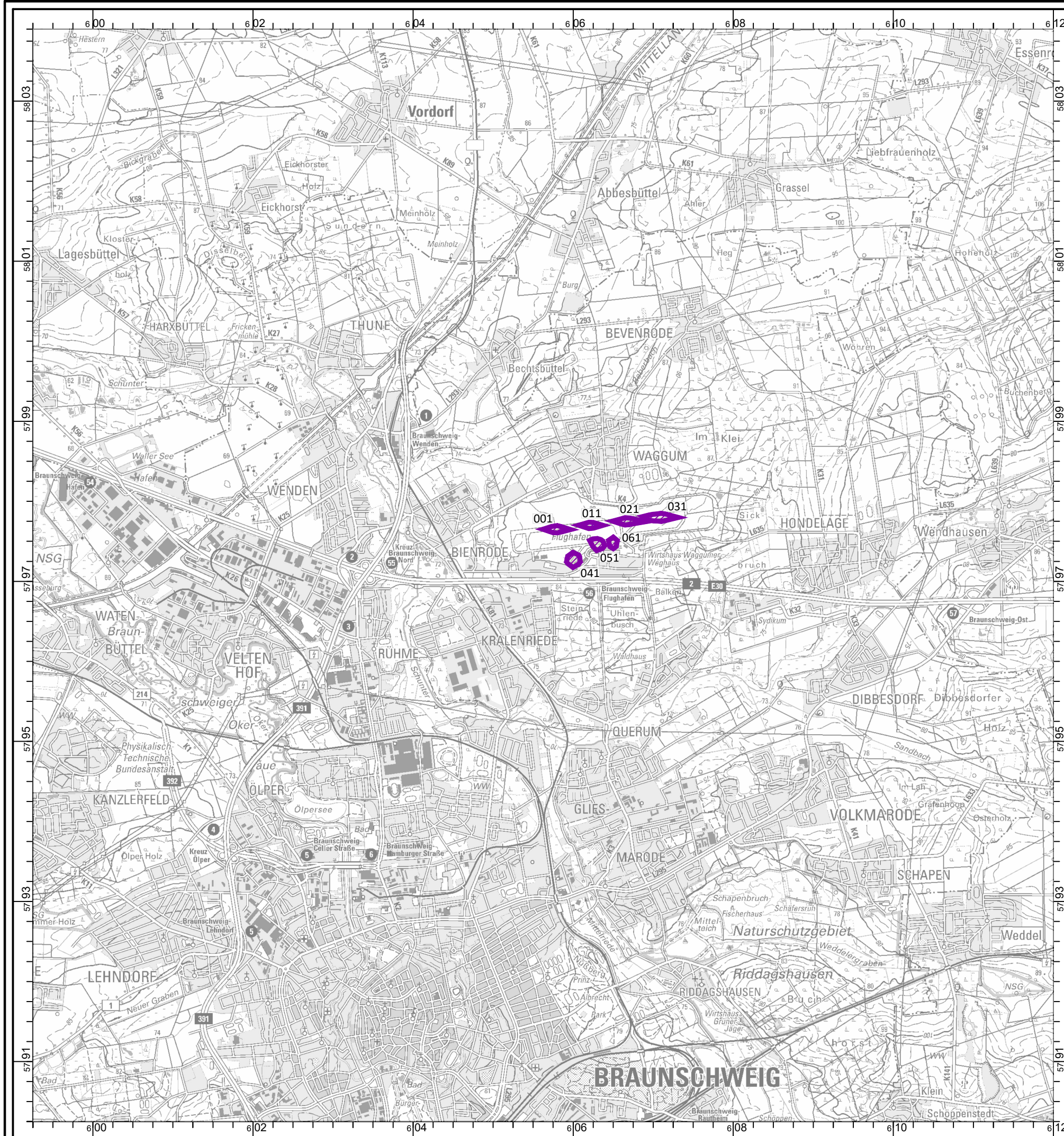
Begrenzungskurven

 Nacht-Schutzzone $L_{Aeq\text{ Nacht}} = 55\text{ dB(A)}$

Flächenfüllung

 Nacht-Schutzzone $L_{Aeq\text{ Nacht}} \geq 55\text{ dB(A)}$

xxx Kurvenpunktnummern



Projektion: UTM Zone 32, Ellipsoid GRS 80, Datum ETRS 89

Quelle: Auszug aus den Geobasisdaten der Niedersächsischen Vermessungs- und Katasterverwaltung