




**Gesetz über den Nationalpark
„Niedersächsisches Wattenmeer“
Anlage 3 (zu § 3 Abs. 1 Satz 1 Nr. 2)**

Blatt 26  **Niedersächsisches Ministerium
für Umwelt, Energie, Bauen und Klimaschutz**

1:10.000



Kartendarstellung: AK 5 Grau

Auszug aus den Geobasisdaten der
 **LGLN** Niedersächsischen Vermessungs- und
Katasterverwaltung

© 2020

Stand: 15.11.2020