












**Aufbau der beschreibenden und zeichnerischen Darstellung der
Regionalen Raumordnungsprogramme,
Regelungsinhalte von Planzeichen**





- 01 ¹Der Aufbau der beschreibenden Darstellung der Regionalen Raumordnungsprogramme hat in den Grundzügen dem dieser Verordnung zu entsprechen. ²In die Regionalen Raumordnungsprogramme übernommene Ziele oder Grundsätze der Raumordnung sind durch Verweise auf die entsprechenden Ziffern dieser Verordnung kenntlich zu machen. ³Die Ziele der Raumordnung sind durch Fettdruck zu kennzeichnen.
- 02 ¹Grundlage der zeichnerischen Darstellung der Regionalen Raumordnungsprogramme sind die Topographische Karte im Maßstab 1 : 50 000, deren digitale Rasterdaten oder ein gleichwertiges digitales Landschaftsmodell.
²Für die Übernahme und räumliche und sachliche Konkretisierung der Ziele und Grundsätze dieser Verordnung und der daraus abgeleiteten Festlegungen der Regionalen Raumordnungsprogramme sind die in Ziffer 04 aufgeführten farbigen Planzeichen zu verwenden. ³Die Planzeichen können auch digital erstellt werden.
⁴Soweit für Festlegungen der Regionalen Raumordnungsprogramme keine Planzeichen vorgegeben sind, sollen diese im Hinblick auf eine landesweite Standardisierung mit der obersten Landesplanungsbehörde abgestimmt werden.
⁵Durch Textziffern in der Legende der zeichnerischen Darstellung ist auf die entsprechenden Aussagen der beschreibenden Darstellung hinzuweisen.
- 03 ¹Bestandsdarstellungen und rechtsverbindliche Planungen sollen nur insoweit in die zeichnerische Darstellung aufgenommen werden, als sie für die Entwicklung des Planungsraumes von Bedeutung sind und gesichert werden sollen.
²Darstellungen außerhalb des Planungsraumes sollen nachrichtlich aufgenommen werden, soweit es sich um grenzüberschreitend abgestimmte Planungsziele handelt oder dies zum Verständnis des Planungszusammenhangs notwendig ist. ³In der Legende ist darauf hinzuweisen, dass es sich hierbei um nachrichtliche Darstellungen handelt.
- 04 Planzeichen für die zeichnerische Darstellung der Regionalen Raumordnungsprogramme sind:

lfd. Nr	Art des Planzeichens,	Planzeichen	Bezeichnung	Entsprechende Festlegung im LROP, Ziffer
1.	U		Lärbereich, Vorbehaltsgebiet	2.1 07
2.	U		Siedlungs- beschränkungsbereich, Vorranggebiet (mit Angabe der Isophone für die äußere Abgrenzung)	2.1 08
3.	F		Vorranggebiet hafen- orientierte wirtschaftliche Anlagen	2.1 09
4.	S		Oberzentrum	2.2 01











S = Symbol
F = Fläche
U = Umgrenzung
L = Linie










Ifd. Nr	Art des Planzeichens,	Planzeichen	Bezeichnung	Entsprechende Festlegung im LROP, Ziffer
5.	S = Symbol F = Fläche U = Umgrenzung L = Linie S		Mittelzentrum mit oberzentralen Teilfunktionen	2.2 01
6.	S		Mittelzentrum	2.2 01
7.	S		Grundzentrum mit mittelzentralen Teilfunktionen	2.2 01

lfd. Nr	Art des Planzeichens, S = Symbol F = Fläche U = Umgrenzung L = Linie	Planzeichen	Bezeichnung	Entsprechende Festlegung im LROP, Ziffer
8.	S		Grundzentrum	2.2 01
9.	U		Vorranggebiet Freiraumfunktionen	3.1.1 03
10.	F		Vorbehaltsgebiet Natur und Landschaft	3.1.2 05
11.	F		Vorranggebiet Natur und Landschaft	3.1.2 05
12.	F		Vorbehaltsgebiet Grünlandbewirtschaftung, -pflege und -entwicklung	3.1.2 05
13.	F		Vorranggebiet Grünlandbewirtschaftung, -pflege und -entwicklung	3.1.2 05
14.	U		Vorranggebiet Natura 2000	3.1.3 02

lfd. Nr	Art des Planzeichens,	Planzeichen	Bezeichnung	Entsprechende Festlegung im LROP, Ziffer
15.	F		Vorbehaltsgebiet Landwirtschaft	3.2.1 01
16.	F		Vorbehaltsgebiet Wald	3.2.1 02
17.	U		Vorbehaltsgebiet Rohstoffgewinnung mit Kurzbezeichnung ¹⁾	3.2.2 02
18.	F		Vorranggebiet Rohstoffgewinnung mit Kurzbezeichnung ¹⁾	3.2.2 02
19.	F		Vorranggebiet Rohstoffgewinnung mit Zeitstufen	3.2.2 07
20.	U		Grenze der Ausschlusswirkung für Rohstoffgewinnung	3.2.2 08

¹⁾ Ki = Kies und Kiessand, KS = Kieshaltiger Sand, S = Sand, Qu = Quarzsand und Quarzit, To = Ton und Tonstein, K = Kalkstein, Km = Kalk- und Kalkmergelstein, Do = Dolomit, G = Gips und Anhydritstein, N = Naturstein, Nw = Naturwerkstein, Kg = Kieselgur, T = Torf, Br = Braunkohle, Ö = Ölschiefer, Kl = Klei

Ifd. Nr	Art des Planzeichens,	Planzeichen	Bezeichnung	Entsprechende Festlegung im LROP, Ziffer
21.	U		Vorbehaltsgebiet Trinkwassergewinnung	3.2.4 09
22.	U		Vorranggebiet Trinkwassergewinnung	3.2.4 09
23.	U		Vorbehaltsgebiet Hochwasserschutz	3.2.4 12
24.	U		Vorranggebiet Hochwasserschutz	3.2.4 12
25.	S U		Vorranggebiet Güterverkehrszentrum	4.1.1 03
26.	L		Vorranggebiet Haupteisenbahnstrecke	4.1.203/04
27.	L		Vorranggebiet sonstige Eisenbahnstrecke	4.1.204
28.	L		Vorranggebiet Autobahn	4.1.3 01
29.	L		Vorranggebiet Hauptverkehrsstraße (vierstreifig)	4.1.3 02
30.	L		Vorranggebiet Hauptverkehrsstraße	4.1.3 02

lfd. Nr	Art des Planzeichens,	Planzeichen	Bezeichnung	Entsprechende Festlegung im LROP, Ziffer
31.	F L		Vorranggebiet Schifffahrt	4.1.4 01
32.	S U		Vorranggebiet Seehafen/ Binnenhafen	4.1.4 02
33.	S U		Vorranggebiet Verkehrsflughafen	4.1.5 02
34.	S U		Vorranggebiet Verkehrslandeplatz	4.1.5 03
35.	S U		Vorranggebiet - Großkraftwerk - Kraftwerk - Energiegewinnung	4.2 03/04/10
		jeweils mit Angabe der Kapazität in MW und der Primärenergie (z.B. K = Kohle, W = Wind, G = Gas, Wa = Wasser)		
36.	U		Grenze der Ausschlusswirkung für Windenergiegewinnung	4.2 04
37.	L		Vorranggebiet Kabeltrasse für die Netzanbindung	4.2 06
38.	L		Vorranggebiet Leitungstrasse	4.2 07
		(ab 110 kV, mit Angabe der Spannung in kV)		
39.	S		Vorranggebiet Entsorgung radioaktiver Abfälle	4.3 02