



























LANDES-RAUMORDNUNGSPROGRAMM NIEDERSACHSEN

Zeichnerische Darstellung
Neubekanntmachung 2017

Ziele der Raumordnung

-  Oberzentrum 2.2
-  Mittelzentrum mit oberzentralen Teilfunktionen 2.2
-  Mittelzentrum 2.2
-  Vorranggebiet 2.1
-  - hafenorientierte wirtschaftliche Anlagen 3.1.1
-  - Biotopverbund 3.1.2
-  - Biotopverbund (linienförmig) 3.1.2
-  - Biotopverbund (Querungshilfe) 3.1.2
-  - Natura 2000 3.1.3
-  - Rohstoffgewinnung (nachrichtlich: Gebietsnummer) 3.2.2
-  - Trinkwassergewinnung 3.2.4
-  - Güterverkehrszentrum 4.1.1
-  - Seehafen / Binnenhafen 4.1.4
-  - Verkehrsflughafen 4.1.5
-  - Großkraftwerk 4.2
-  - Entsorgung radioaktiver Abfälle 4.3
-  - Hauptbahnstrecke 4.1.2
-  - sonstige Eisenbahnstrecke 4.1.2
-  - Autobahn 4.1.3
-  - Hauptverkehrsstrasse, vierstreifig 4.1.3
-  - Hauptverkehrsstrasse 4.1.3
-  - Schifffahrt 4.1.4
-  - Leitungsstrasse 4.2
-  - Kabeltrasse für die Netzanbindung 4.2
-  Eignungsgebiet 4.2
-  - Erprobung der Windenergienutzung auf See 4.2
-  Grenze der Ausschlusswirkung für die Erprobung der Windenergienutzung auf See 4.2

Nachrichtliche Darstellungen

-  NLP Nationalpark 3.1.4
-  BSR Biosphärenreservat 3.1.4
-  Landesgrenze / Grenze des Planungsraums, soweit im Küstenmeer nicht bestimmt
-  Kreisgrenze
-  Mittlere Tide-Hochwasser-Linie (MTHwL)

* Nach Vorgabe des Bedarfsplanes für die Bundesfernstraßen, der konkrete Verlauf wird in nachfolgenden Verfahren festgelegt.
Darstellungen außerhalb Niedersachsens sind unvollständig.
Sie dienen lediglich dem Verständnis des Planungszusammenhangs.
Die Überlagerung besiedelter Gebiete mit Vorrangfestlegungen hat ausschließlich kartographische Gründe.

DIE NIEDERSÄCHSISCHE LANDESREGIERUNG

Kartengrundlage:
Digitale Topographische Karte 1:500 000
© GeoBasis-DE / BKG 2017

