








Änderungen der zeichnerischen Darstellung

LANDES-RAUMORDNUNGSPROGRAMM
NIEDERSACHSEN

Zeichnerische Darstellung
- Änderung und Ergänzung 2012

Legende

Änderung und Ergänzung der Festlegungen in den
Bereichen

Vorranggebiet		
	- Rohstoffgewinnung (nachrichtlich: Gebietsnummer)	3.2.2
	- Natura 2000	3.1.3
	- Güterverkehrszentrum	4.1.1
	- Autobahn	4.1.3
	- Hauptverkehrsstraße	4.1.3
	- Kabeltrasse für die Netzanbindung	4.2
	- Leitungstrasse	4.2





Allgemeiner Hinweis:

In dieser Karte sind nur Veränderungen gegenüber
der Neubeckanntmachung vom 08. Mai 2008
(Nds. GVBl. Nr. 10 vom 22.05.2008) enthalten.
Die übrigen Festlegungen der Neubeckannt-
machung vom 08. Mai 2008 bleiben unverändert.

Hinweis zu den Vorranggebieten Rohstoffgewinnung:

Die Änderungen der Vorranggebiete Rohstoffgewinnung (VRR)
sind in der Änderungsverordnung aufgeführt.
Die dort als zu streichende Gebiete aufgeführten VRR sind
mit dem Zeichen **X** gekennzeichnet.

Nachrichtliche Darstellungen

	Nationalpark	3.1.4
	Landesgrenze/Grenze des Planungsraums, soweit im Küstenmeer nicht bestimmt	
	Kreisgrenze	
	Mittlere Tide-Hochwasser-Linie (MTHW)	

Kartengrundlage:

Digitale Topographische Karte 1:500 000

Vervielfältigung mit Erlaubnis des Herausgebers:
Bundesamt für Kartographie und Geodäsie

Maßstab 1 : 500 000

0 5 10 15 20 25 30 35 40 45
km

Niedersächsisches Ministerium für Ernährung,
Landwirtschaft, Verbraucherschutz und Landesentwicklung

Stand: September 2012

