







Ifd. Nr	Art des Planzeichens,	Planzeichen	Bezeichnung	Entsprechende Festlegung im LROP, Ziffer
1.	U		Lärmbereich, Vorbehaltsgebiet	2.1 07
2.	U		Siedlungsbeschränkungsbereich, Vorranggebiet (mit Angabe der Isophone für die äußere Abgrenzung)	2.1 08
3.	F		Vorranggebiet hafenorientierte wirtschaftliche Anlagen	2.1 09
4.	S		Oberzentrum	2.2 01

S = Symbol
F = Fläche
U = Umgrenzung
L = Linie

Ifd. Nr	Art des Planzeichens,	Planzeichen	Bezeichnung	Entsprechende Festlegung im LROP, Ziffer
5.	S S = Symbol F = Fläche U = Umgrenzung L = Linie		Mittelzentrum mit oberzentralen Teilfunktionen	2.2 01
6.	S		Mittelzentrum	2.2 01
7.	S		Grundzentrum mit mittelzentralen Teilfunktionen	2.2 01

Ifd. Nr	Art des Planzeichens,	Planzeichen	Bezeichnung	Entsprechende Festlegung im LROP, Ziffer
8.	S		Grundzentrum	2.2 01
9.	U		Vorranggebiet Freiraumfunktionen	3.1.1 03
10.	F		Vorbehaltsgebiet Natur und Landschaft	3.1.2 05
11.	F		Vorranggebiet Natur und Landschaft	3.1.2 05
12.	F		Vorbehaltsgebiet Grünlandbewirtschaftung, -pflege und -entwicklung	3.1.2 05
13.	F		Vorranggebiet Grünlandbewirtschaftung, -pflege und -entwicklung	3.1.2 05
14.	U		Vorranggebiet Natura 2000	3.1.3 02










S = Symbol
 F = Fläche
 U = Umgrenzung
 L = Linie

Ifd. Nr	Art des Planzeichens,	Planzeichen	Bezeichnung	Entsprechende Festlegung im LROP, Ziffer
15.	F		Vorbehaltsgebiet Landwirtschaft	3.2.1 01
16.	F		Vorbehaltsgebiet Wald	3.2.1 02
17.	U		Vorbehaltsgebiet Rohstoffgewinnung mit Kurzbezeichnung ¹⁾	3.2.2 02
18.	F		Vorranggebiet Rohstoffgewinnung mit Kurzbezeichnung ¹⁾	3.2.2 02
19.	F		Vorranggebiet Rohstoffgewinnung mit Zeitstufen	3.2.2 07
20.	U		Grenze der Ausschlusswirkung für Rohstoffgewinnung	3.2.2 08

¹⁾ Ki = Kies und Kiessand, KS = Kieshaltiger Sand, S = Sand, Qu = Quarzsand und Quarzit, To = Ton und Tonstein, K = Kalkstein, Km = Kalk- und Kalkmergelstein, Do = Dolomit, G = Gips und Anhydritstein, N = Naturstein, Nw = Naturwerkstein, Kg = Kieselgur, T = Torf, Br = Braunkohle, Ö = Ölschiefer, Kl = Klei

Ifd. Nr	Art des Planzeichens,	Planzeichen	Bezeichnung	Entsprechende Festlegung im LROP, Ziffer
21.	U		Vorbehaltsgebiet Trinkwassergewinnung	3.2.4 09
22.	U		Vorranggebiet Trinkwassergewinnung	3.2.4 09
23.	U		Vorbehaltsgebiet Hochwasserschutz	3.2.4 12
24.	U		Vorranggebiet Hochwasserschutz	3.2.4 12
25.	S U		Vorranggebiet Güterverkehrszentrum	4.1.1 03
26.	L		Vorranggebiet Haupteisenbahnstrecke	4.1.2 03/04
27.	L		Vorranggebiet sonstige Eisenbahnstrecke	4.1.2 04
28.	L		Vorranggebiet Autobahn	4.1.3 01
29.	L		Vorranggebiet Hauptverkehrsstraße (vierstreifig)	4.1.3 02
30.	L		Vorranggebiet Hauptverkehrsstraße	4.1.3 02

S = Symbol
F = Fläche
U = Umgrenzung
L = Linie

Ifd. Nr	Art des Planzeichens,	Planzeichen	Bezeichnung	Entsprechende Festlegung im LROP, Ziffer
31.	F L		Vorranggebiet Schifffahrt	4.1.4 01
32.	S U		Vorranggebiet Seehafen/ Binnenhafen	4.1.4 02
33.	S U		Vorranggebiet Verkehrsflughafen	4.1.5 02
34.	S U		Vorranggebiet Verkehrslandeplatz	4.1.5 03
35.	S U	 1300 K	Vorranggebiet - Großkraftwerk - Kraftwerk - Energiegewinnung	4.2 03/04/10
		jeweils mit Angabe der Kapazität in MW und der Primärenergie (z.B. K = Kohle, W = Wind, G = Gas, Wa = Wasser)		
36.	U		Grenze der Ausschlusswirkung für Windenergiegewinnung	4.2 04
37.	L		Vorranggebiet Kabeltrasse für die Netzanbindung	4.2 06
38.	L		Vorranggebiet Leitungstrasse	4.2 07
		(ab 110 kV, mit Angabe der Spannung in kV)		
39.	S		Vorranggebiet Entsorgung radioaktiver Abfälle	4.3 02