



































LANDES-RAUMORDNUNGSPROGRAMM NIEDERSACHSEN

Zeichnerische Darstellung

Ziele der Raumordnung

-  Oberzentrum 2.2
-  Mittelzentrum mit oberzentralen Teilfunktionen 2.2
-  Mittelzentrum 2.2
-  Sicherungsgebiet Biosphärenreservat 3.1.4
- Vorranggebiet**
-  - hafenorientierte wirtschaftliche Anlagen 2.1
-  - Torferhaltung 3.1.1
-  - Biotopverbund 3.1.2
-  - Biotopverbund (linienförmig) 3.1.2
-  - Biotopverbund (Querungshilfe) 3.1.2
-  - Natura 2000 3.1.3
-  - kulturelles Sachgut 3.1.5
-  - Wald 3.2.1
-  - Rohstoffgewinnung (nachrichtlich: Gebietsnummer) 3.2.2
-  - Rohstoffsicherung (nachrichtlich: Gebietsnummer) 3.2.2
-  - Trinkwassergewinnung (nachrichtlich: Gebietsnummer) 3.2.4
-  - Güterverkehrszentrum 4.1.1
-  - Seehafen / Binnenhafen 4.1.4
-  - Verkehrsflughafen 4.1.5
-  - großtechnische Energieanlage 4.2.2
-  - Entsorgung radioaktiver Abfälle 4.3
-  - Haupteisenbahnstrecke 4.1.2
-  - sonstige Eisenbahnstrecke 4.1.2
-  - Autobahn 4.1.3
-  - Hauptverkehrsstrasse, vierstreifig 4.1.3
-  - Hauptverkehrsstrasse 4.1.3
-  - Schifffahrt 4.1.4
-  - Erprobung der Windenergienutzung auf See 4.2.1
-  - Erprobung erneuerbarer Energieerzeugung auf See 4.2.1
-  - Leitungsstrasse 4.2.2
-  - Kabeltrasse für die Netzanbindung (See) 4.2.2
-  - Kabeltrassenkorridor Gleichstrom 4.2.2
-  - Kabeltrasse für die Netzanbindung (Land) 4.2.2

Nachrichtliche Darstellungen

-  NLP Nationalpark 3.1.4
-  BSR Biosphärenreservat 3.1.4
- planfestgestellte Kabeltrasse
Hilgenriedersiel - Garrel_Ost vom 31.03.2022
- Landesgrenze / Grenze des Planungsraums, soweit im
Küstenmeer nicht bestimmt
- Linie gemäß Vertrag zwischen der Bundesrepublik Deutschland
und dem Königreich der Niederlande über die Nutzung und
Verwaltung des Küstenmeers zwischen 3 und 12 Seemeilen vom
24.10.2014 sowie gemäß Zusatzabkommen zum Ems-Dollart-
Vertrag vom 14.05.1962
- Kreisgrenze
- Mittlere Tide-Hochwasser-Linie (MTHwL)

* Nach Vorlage des Bedarfsplanes für die Bundesfernstraßen,
der konkrete Verlauf wird in nachfolgenden Verfahren festgelegt.
Darstellungen außerhalb Niedersachsens sind unvollständig.
Sie dienen lediglich dem Verständnis des Planungszusammenhangs.
Die Überlagerung besiedelter Gebiete mit Vorrangfestlegungen
hat ausschliesslich kartographische Gründe.

DIE NIEDERSÄCHSISCHE LANDESREGIERUNG

Kartogrundlage:
Digitale Topographische Karte 1:500 000
© GeoBasis-DE / BKG 2022

Maßstab 1 : 600 000
0 5 10 15 20 25 30 35 40 45 50 km

