

Legende

- Naturwaldbereiche
- Eigentumsflächen SHLF

Ministerium für Energiewende,
Landwirtschaft, Umwelt
und ländliche Räume
des Landes Schleswig-Holstein




**Naturwald
Bahrenhöfer Wohld**

**SHLF
Försterei Fohlenkoppel**



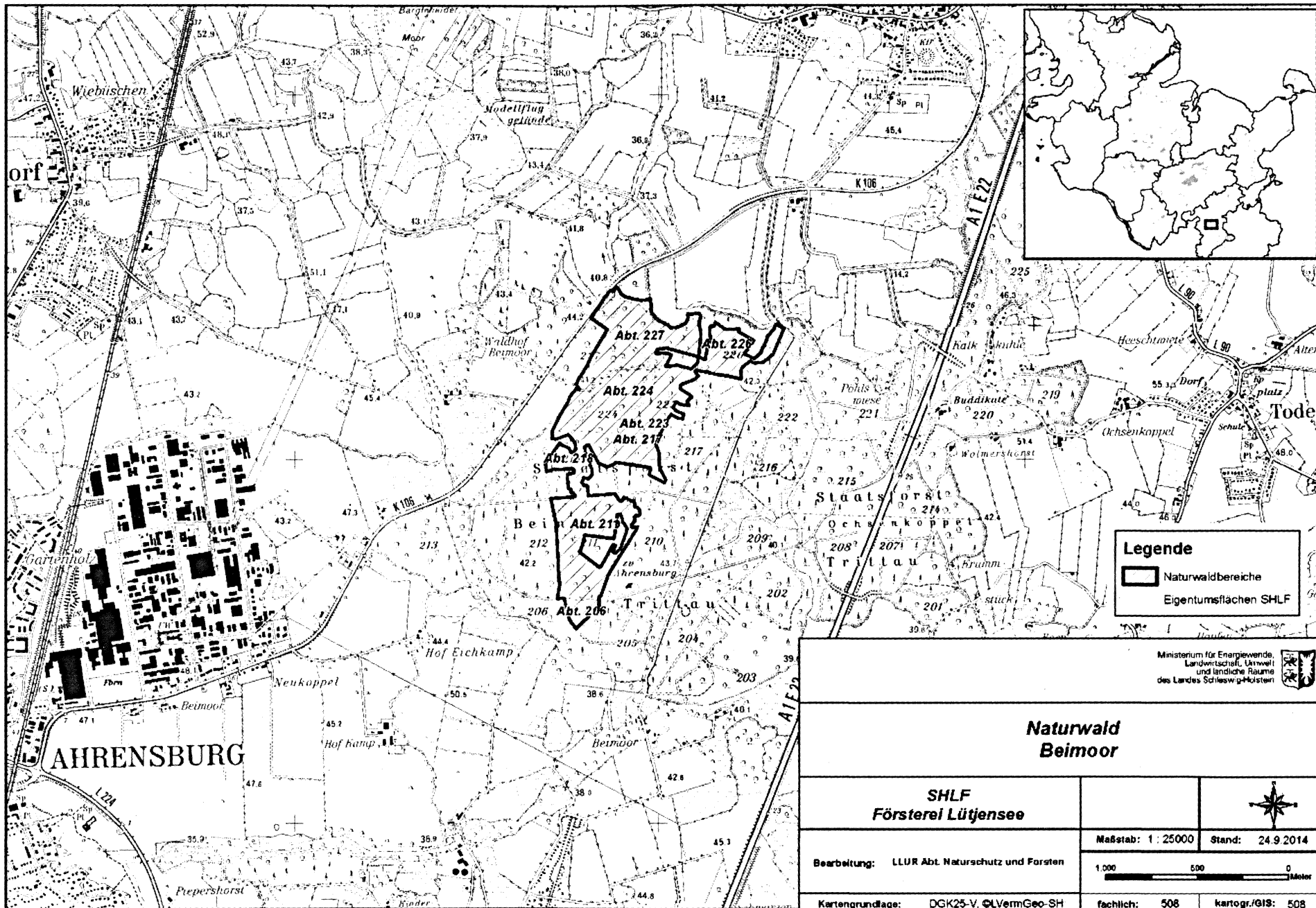
Maßstab: 1 : 25000 Stand: 24.9.2014

Bearbeitung: LLUR Abt. Naturschutz und Forsten



Kartengrundlage: DGK25-V, ©LVerGeo-SH

fachlich: 508 kartogr./GIS: 508



Legende

- Naturwaldbereiche
- Eigentumsflächen SHLF

Ministerium für Energiewende,
Landwirtschaft, Umwelt
und ländliche Räume
des Landes Schleswig-Holstein


Naturwald Beimoor

SHLF
Försterei Lütjensee



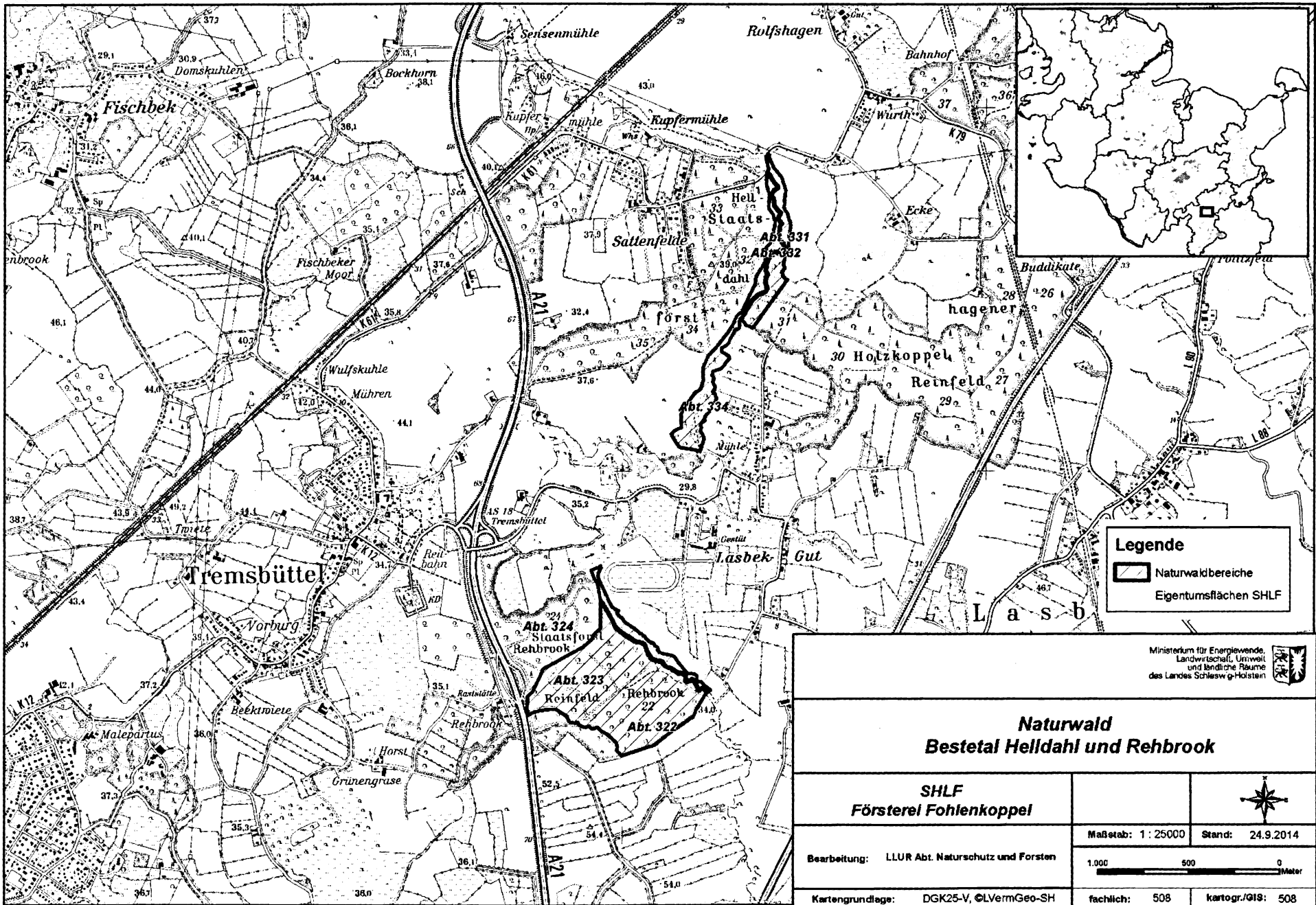
Bearbeitung: LLUR Abt. Naturschutz und Forsten

Maßstab: 1 : 25000 Stand: 24.9.2014



Kartengrundlage: DGK25-V, ©VermGeo-SH


fachlich: 508 kartogr./GIS: 508





Legende

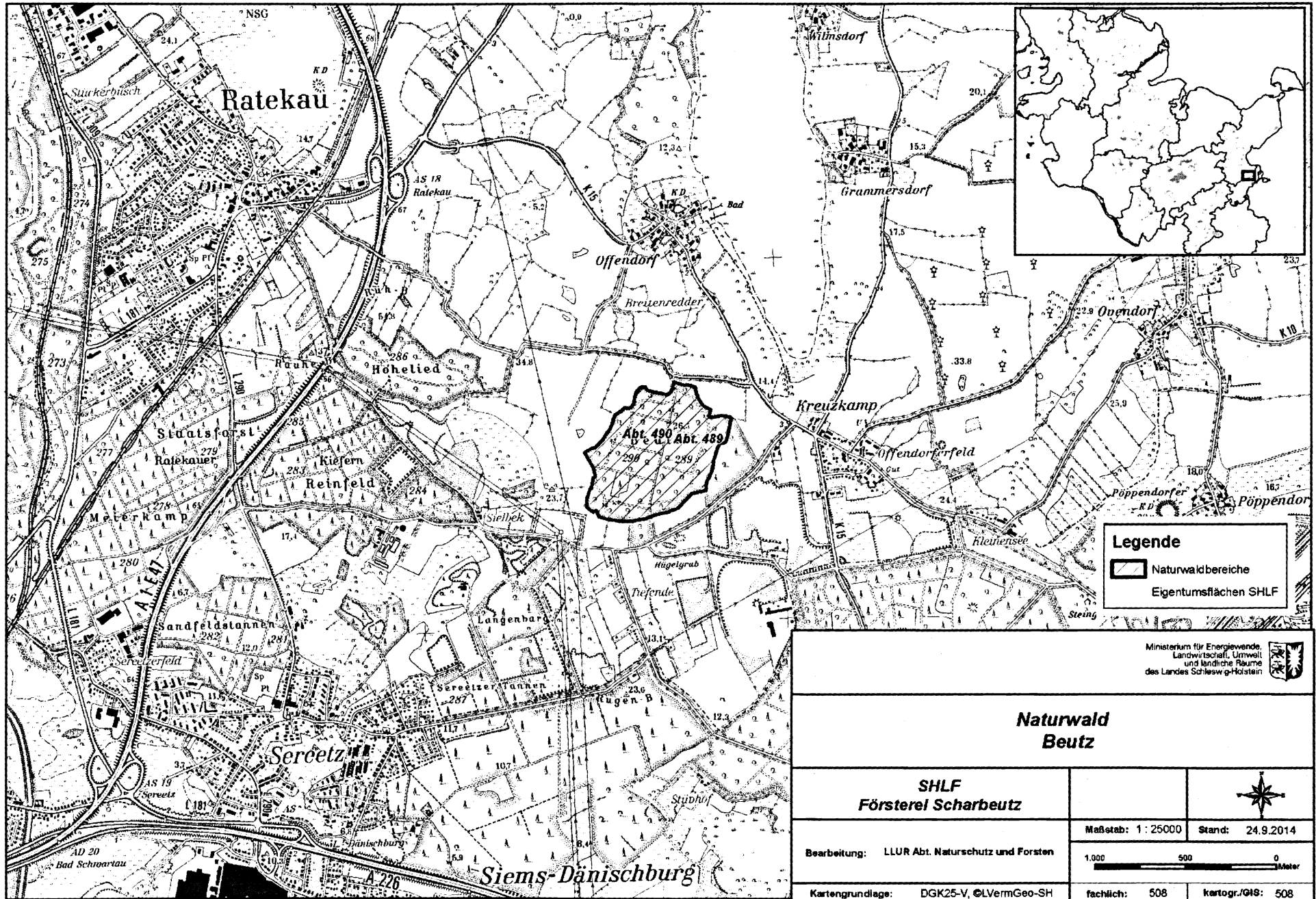
- Naturwaldbereiche
- Eigentumsflächen SHLF

Ministerium für Energiewende,
Landwirtschaft, Umwelt
und ländliche Räume
des Landes Schleswig-Holstein



**Naturwald
Bestetal Helldahl und Rehbrook**

SHLF Försterei Fohlenkoppel		
	Maßstab: 1 : 25000	Stand: 24.9.2014
Bearbeitung: LLUR Abt. Naturschutz und Forsten		
	fachlich: 508	kartogr./GIS: 508
Kartengrundlage: DGK25-V, ©LVerGeo-SH		

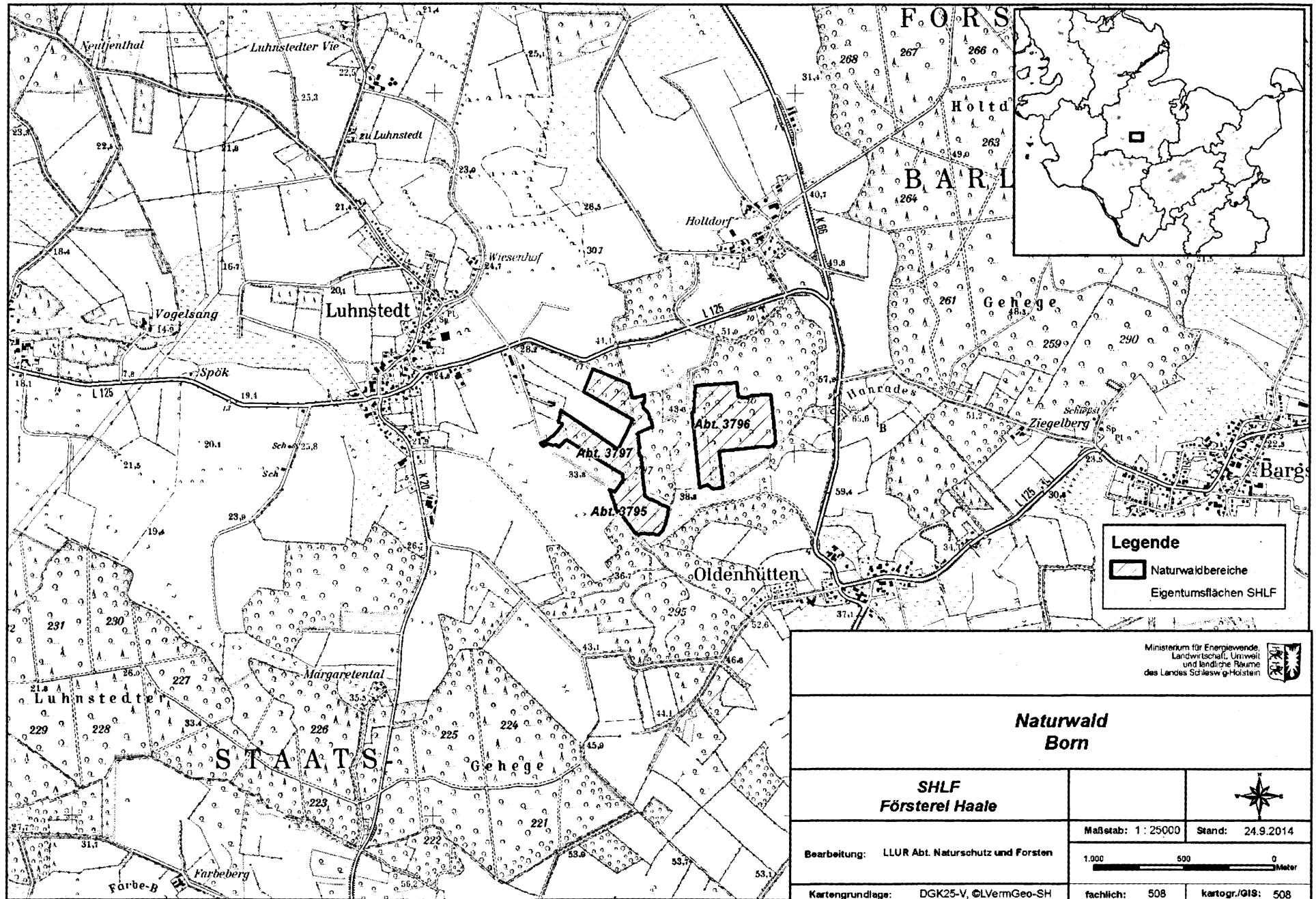


Legende

- Naturwaldbereiche
- Eigentumsflächen SHLF

Ministerium für Energie, Landwirtschaft, Umwelt und ländliche Räume des Landes Schleswig-Holstein

Naturwald Beutz		
SHLF Försterei Scharbeutz		
Bearbeitung: LLUR Abt. Naturschutz und Forsten	Maßstab: 1 : 25000	Stand: 24.9.2014
Kartengrundlage: DGK25-V, ©LVerGeo-SH		
fachlich: 508	kartogr./GIS: 508	



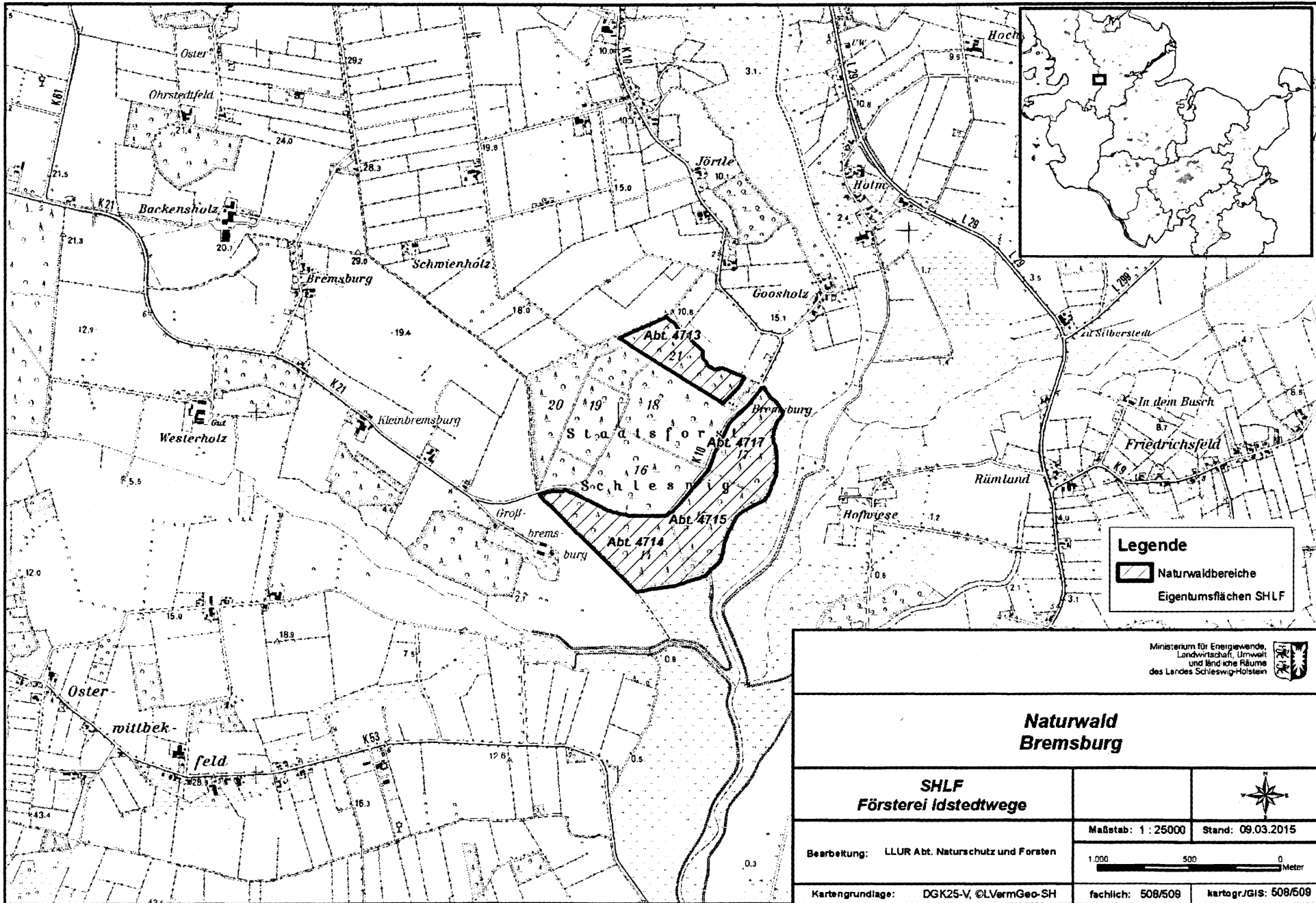
Legende

- Naturwaldbereiche
- Eigentumsflächen SHLF

Ministerium für Energie, Landwirtschaft, Umwelt und ländliche Räume des Landes Schleswig-Holstein

**Naturwald
Born**

SHLF Förstererei Haale	
Bearbeitung: LLUR Abt. Naturschutz und Forsten	Maßstab: 1 : 25000 Stand: 24.9.2014
Kartengrundlage: DGK25-V, ©LVermGeo-SH	fachlich: 508 kartogr./GIS: 508

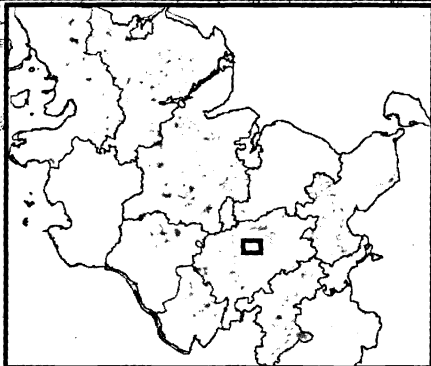
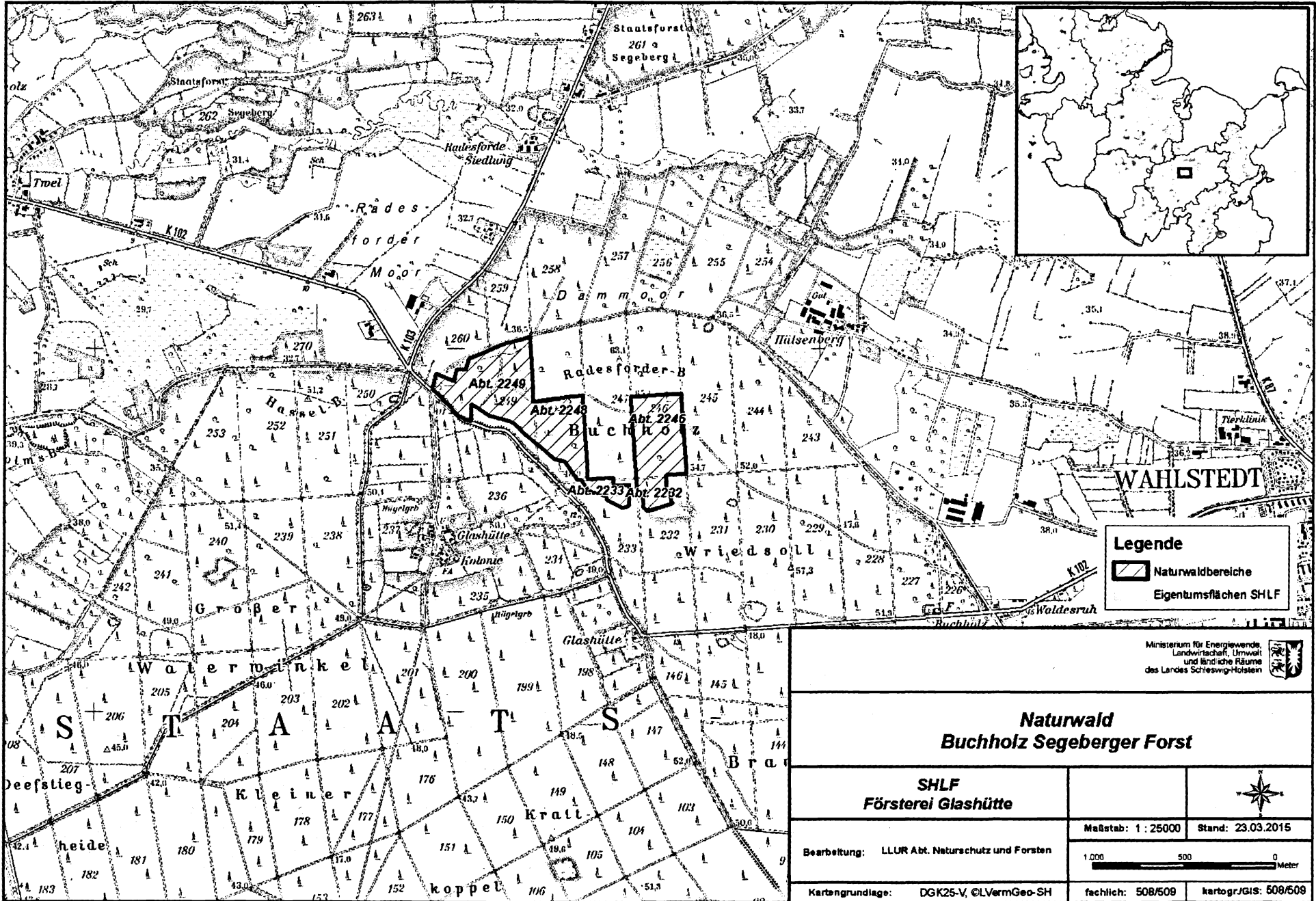


Legende

- Naturwaldbereiche
- Eigentumsflächen SHLF

Ministerium für Energie, Landwirtschaft, Umwelt und ländliche Räume des Landes Schleswig-Holstein

Naturwald Bremsburg		
SHLF Forsterei Idstedtwege		
Bearbeitung: LLUR Abt. Naturschutz und Forsten	Maßstab: 1 : 25000	Stand: 09.03.2015
Kartengrundlage: DGK25-V, ©LVermGeo-SH	fachlich: 508/508	kartogr./GIS: 508/508



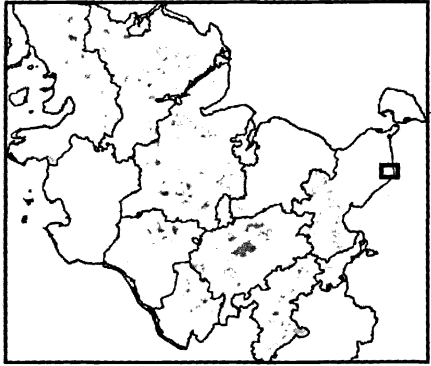
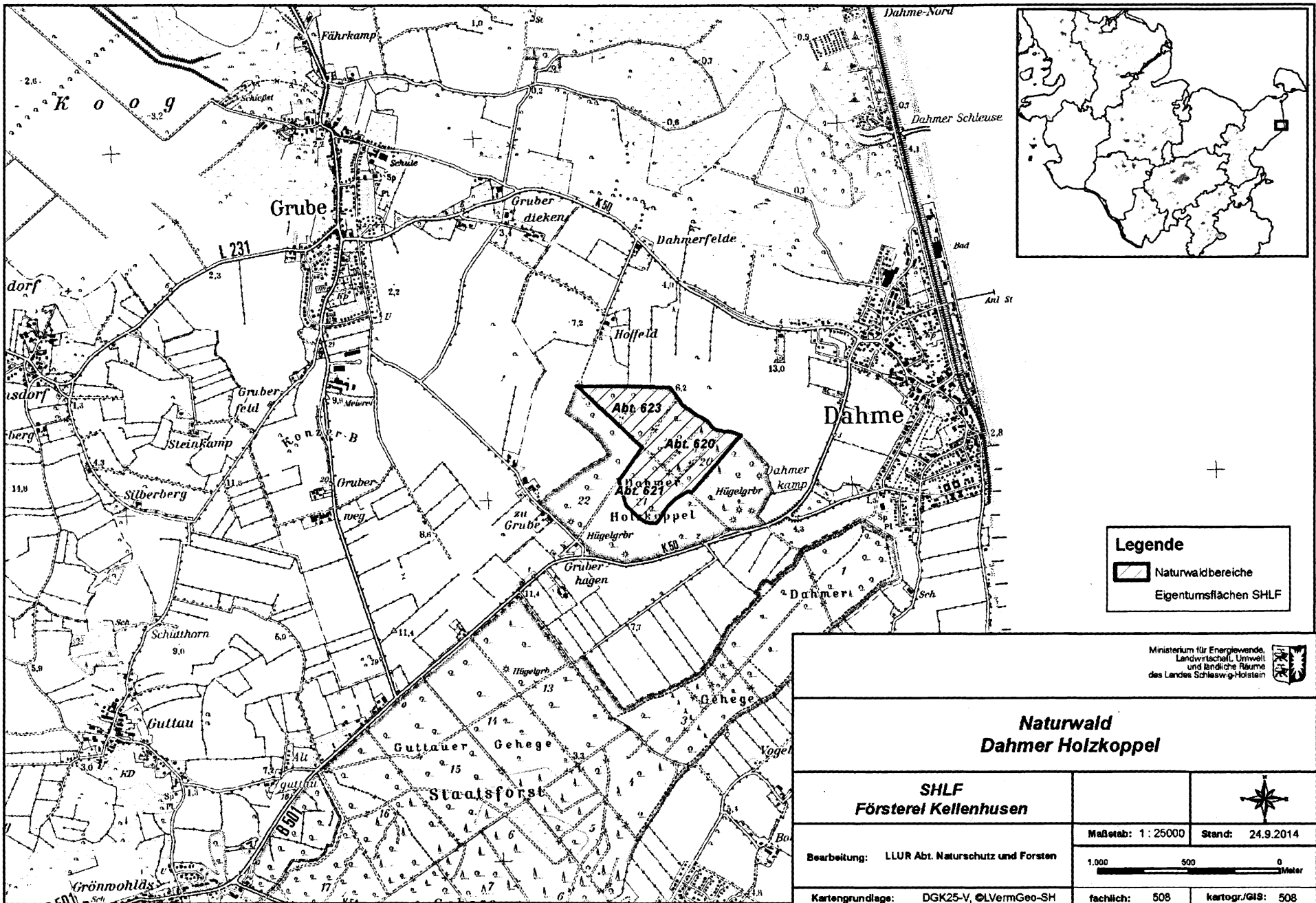
Legende

- Naturwaldbereiche
- Eigentumsflächen SHLF

Ministerium für Energiewende,
Landwirtschaft, Umwelt
und ländliche Räume
des Landes Schleswig-Holstein

Naturwald Buchholz Segeberger Forst

SHLF Försterei Glashütte	
Bearbeitung: LLUR Abt. Naturschutz und Forsten	Maßstab: 1 : 25000 Stand: 23.03.2015
Kartengrundlage: DGK25-V, ©LVerGeo-SH	<div style="display: flex; align-items: center;"> <div style="flex: 1; border-bottom: 1px solid black; margin-bottom: 2px;"></div> <div style="margin: 0 5px;">1 000 500 0</div> <div style="font-size: x-small;">Meter</div> </div>
fachlich: 508/509	kartogr./GIS: 508/509



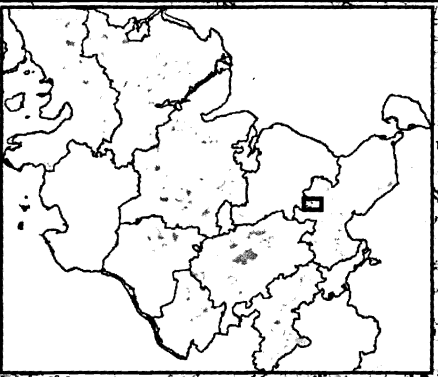
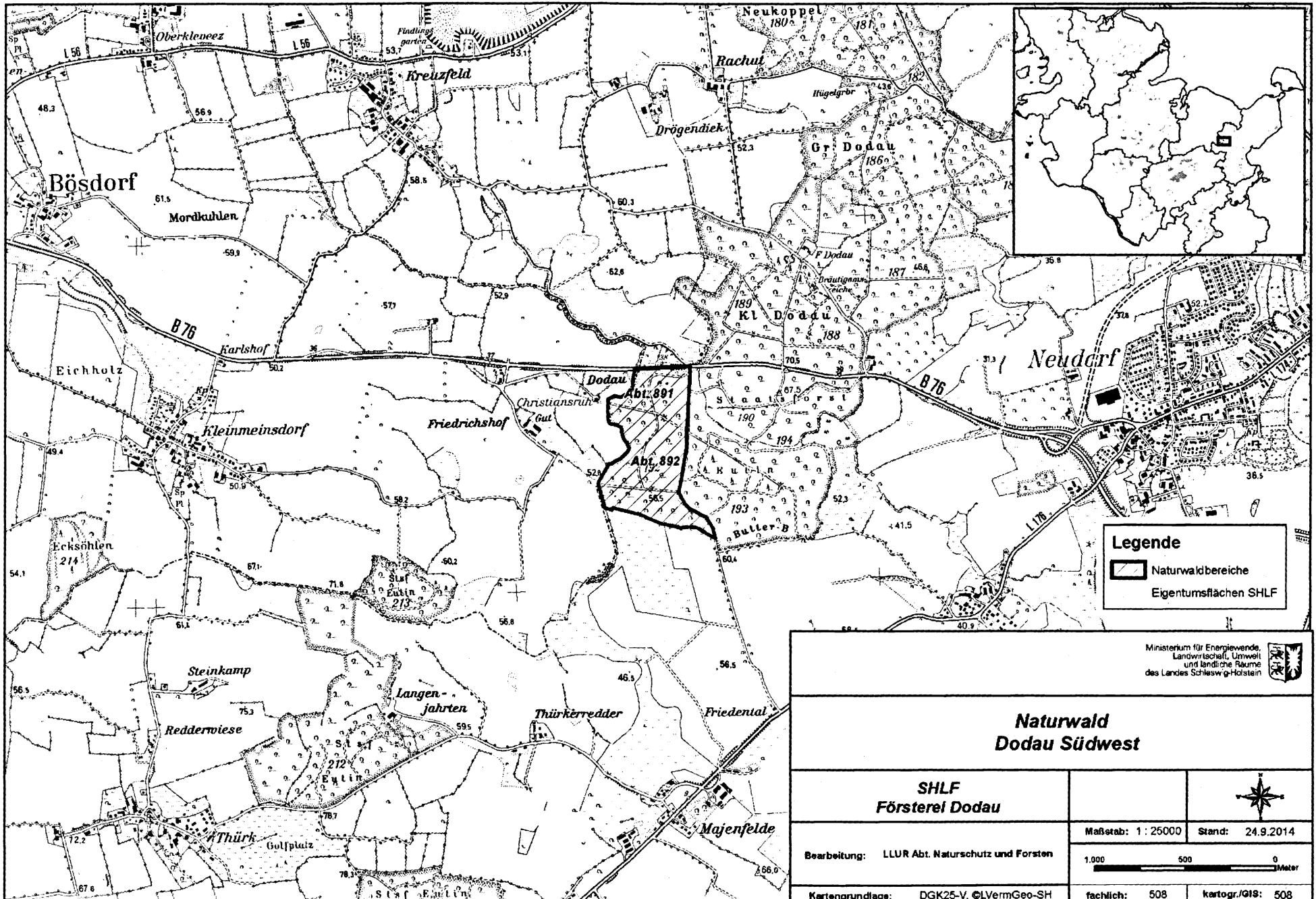
Legende

- Naturwaldbereiche
- Eigentumsflächen SHLF


Ministerium für Energiewende,
Landwirtschaft, Umwelt
und ländliche Räume
des Landes Schleswig-Holstein


**Naturwald
Dahmer Holzkeppel**


SHLF Försterei Kellenhusen			
Bearbeitung: LLUR Abt. Naturschutz und Forsten		Maßstab: 1 : 25000	Stand: 24.9.2014
Kartengrundlage: DGK25-V, ©LVermGeo-SH			
fachlich: 508		kartogr./GIS: 508	





Legende

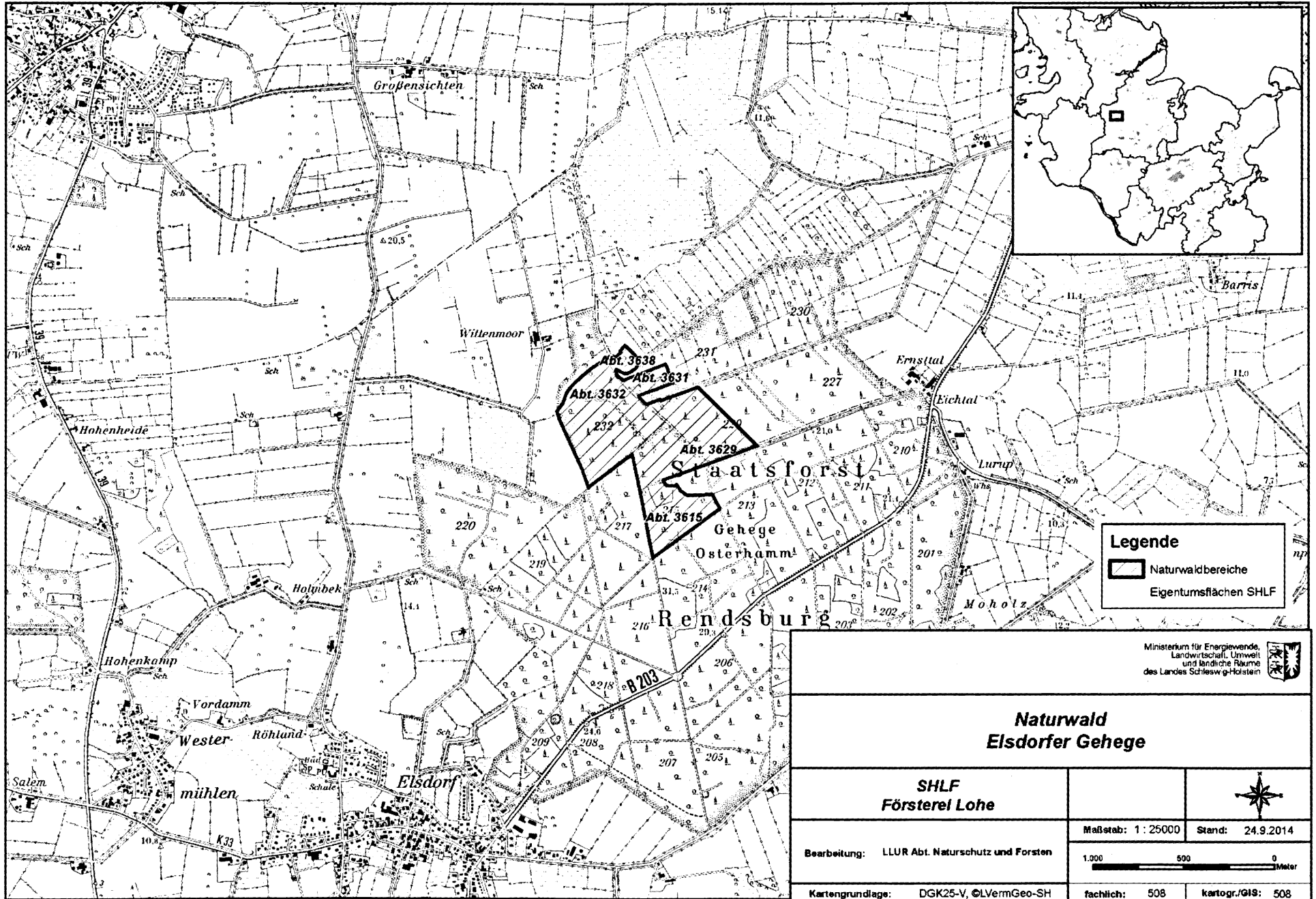
 Naturwaldbereiche

 Eigentumsflächen SHLF

Ministerium für Energie, Umwelt, Landwirtschaft, Umwelt und ländliche Räume des Landes Schleswig-Holstein 

Naturwald Dodau Südwest

SHLF Försterei Dodau		
Bearbeitung: LLUR Abt. Naturschutz und Forsten		
Kartengrundlage: DGK25-V, ©LVerGeo-SH		fachlich: 508 kartogr./GIS: 508



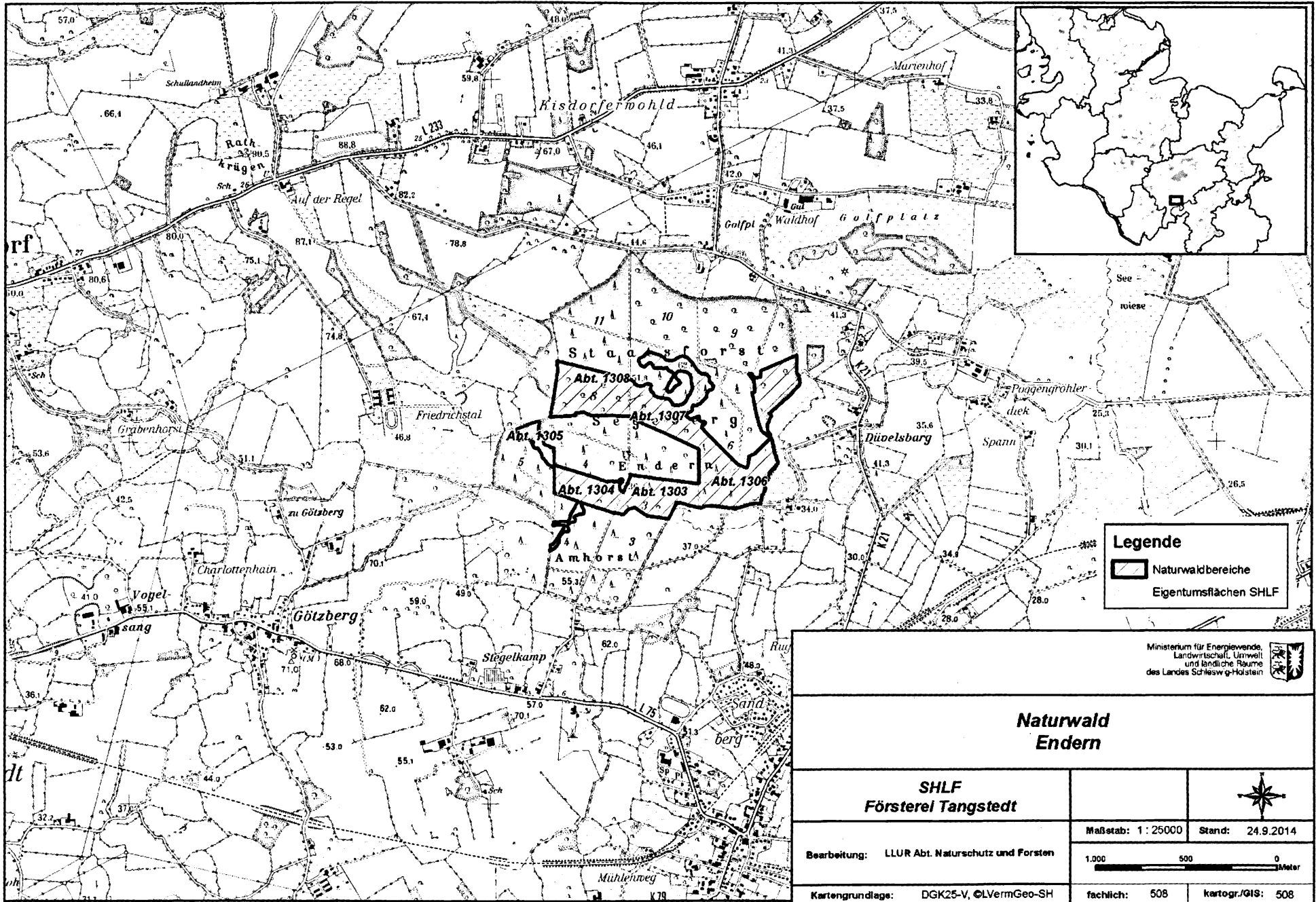
Legende

- Naturwaldbereiche
- Eigentumsflächen SHLF

Ministerium für Energiewende,
Landwirtschaft, Umwelt
und ländliche Räume
des Landes Schleswig-Holstein

**Naturwald
Elsdorfer Gehege**

SHLF Försterel Lohe	
Bearbeitung: LLUR Abt. Naturschutz und Forsten	Maßstab: 1 : 25000 Stand: 24.9.2014
Kartengrundlage: DGK25-V, ©LVermGeo-SH	
fachlich: 508	kartogr./GIS: 508

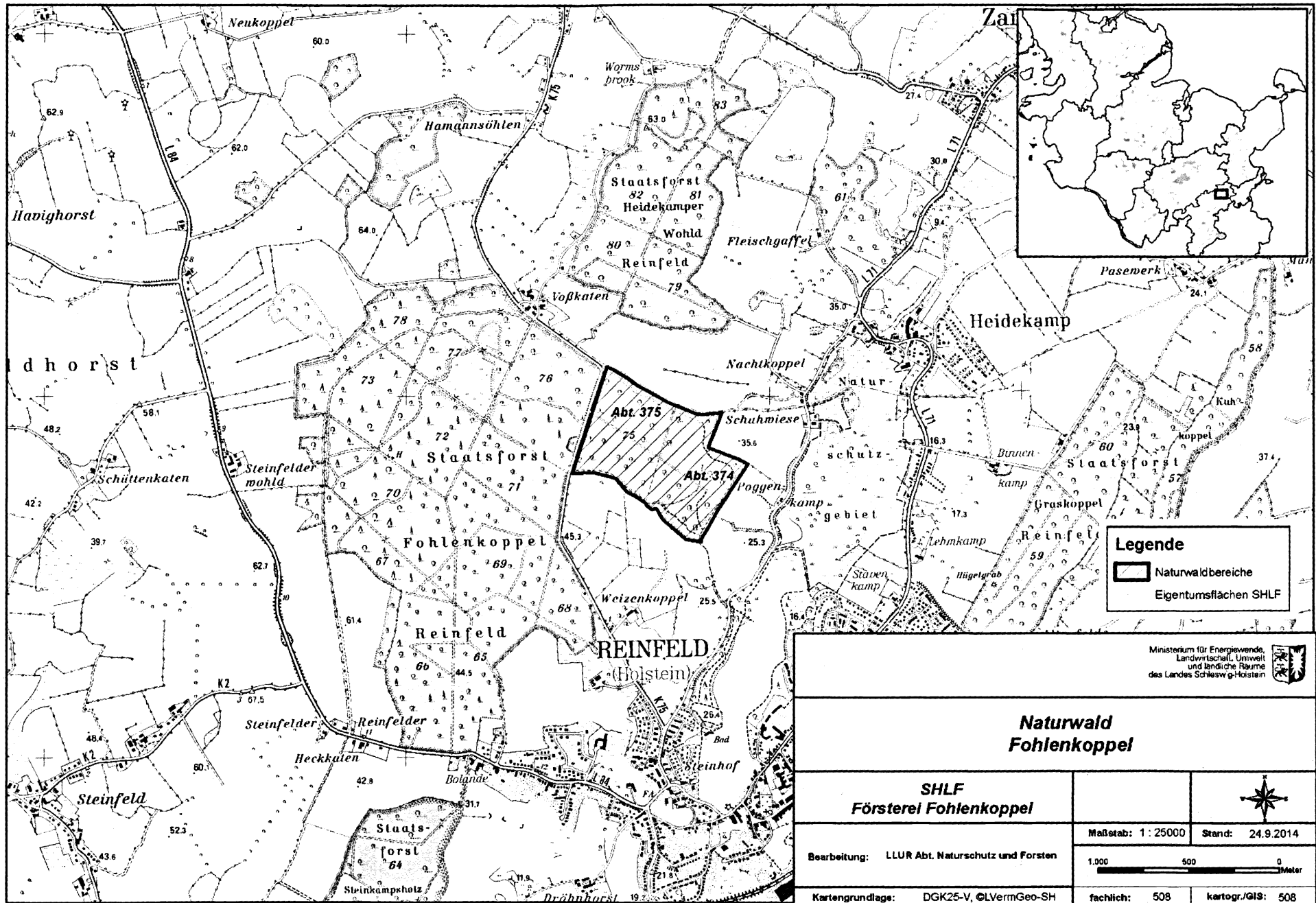


Legende

- Naturwaldbereiche
- Eigentumsflächen SHLF

Ministerium für Energiewende,
Landwirtschaft, Umwelt
und ländliche Räume
des Landes Schleswig-Holstein

Naturwald Endern		
SHLF Försterei Tangstedt		
Bearbeitung: LLUR Abt. Naturschutz und Forsten	Maßstab: 1 : 25000	Stand: 24.9.2014
Kartengrundlage: D GK25-V, ©LVerGeo-SH		fachlich: 508 kartogr./GIS: 508



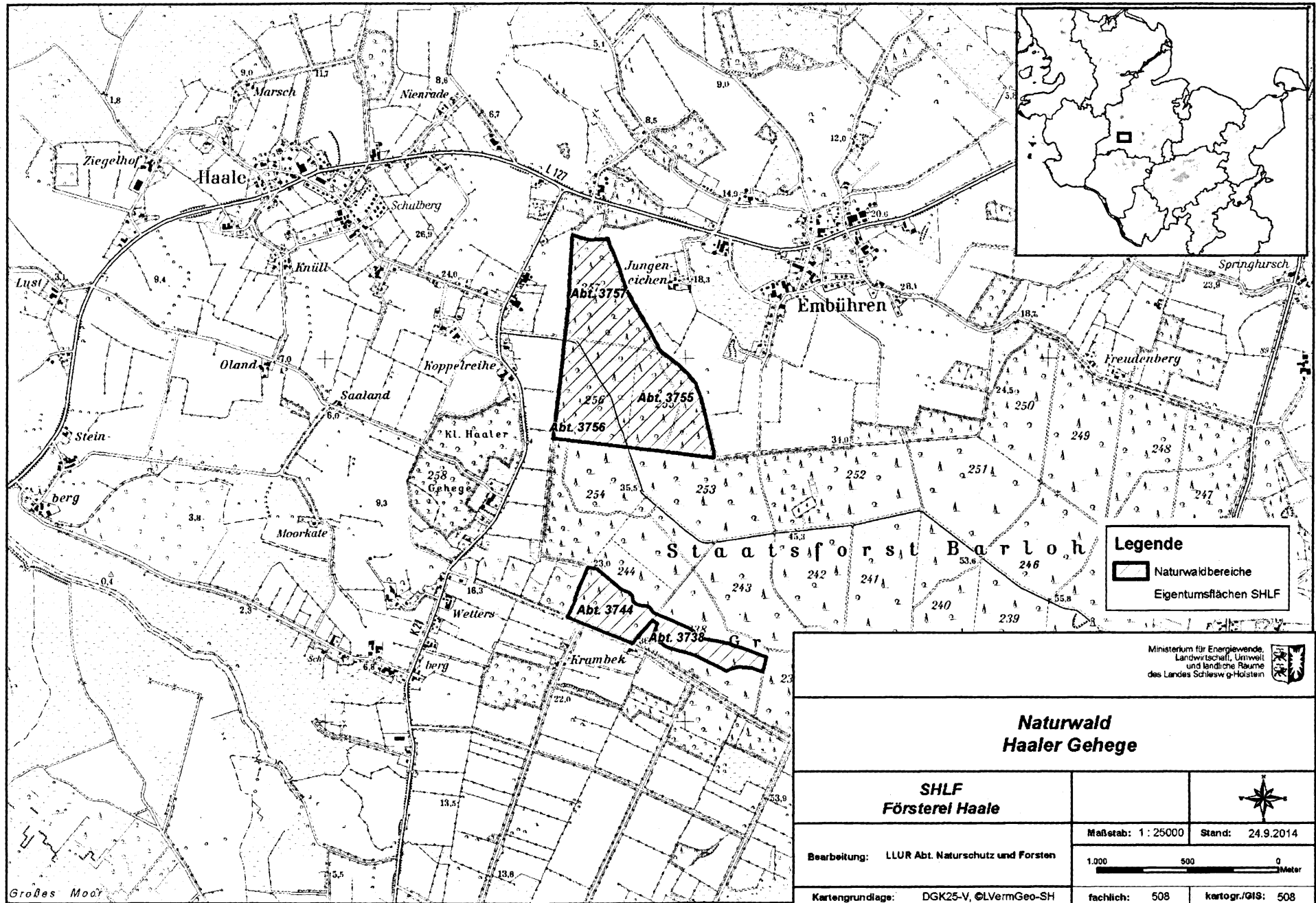
Legende

- Naturwaldbereiche
- Eigentumsflächen SHLF

Ministerium für Energiewende,
Landwirtschaft, Umwelt
und ländliche Räume
des Landes Schleswig-Holstein

Naturwald Fohlenkoppel


SHLF Försterei Fohlenkoppel	
Bearbeitung: LLUR Abt. Naturschutz und Forsten	Maßstab: 1 : 25000 Stand: 24.9.2014
Kartengrundlage: DGK25-V, ©LVermGeo-SH	
fachlich: 508	kartogr./GIS: 508



Legende

- Naturwaldbereiche
- Eigentumsflächen SHLF

Ministerium für Energiewende,
Landwirtschaft, Umwelt
und ländliche Räume
des Landes Schleswig-Holstein




**Naturwald
Haaler Gehege**

**SHLF
Försterei Haale**



Maßstab: 1:25000 Stand: 24.9.2014

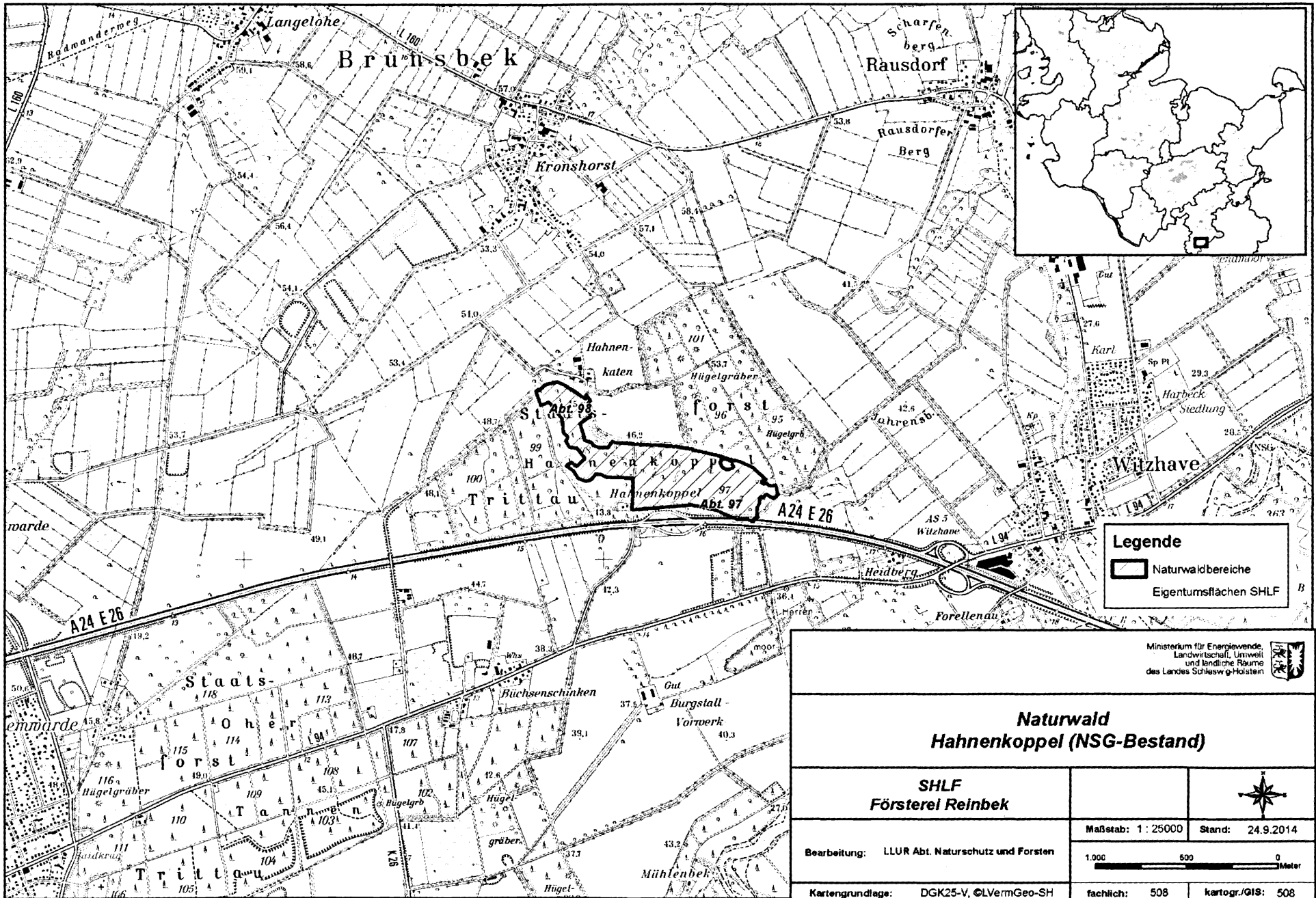
Bearbeitung: LLUR Abt. Naturschutz und Forsten



Kartengrundlage: DGK25-V, ©LVermGeo-SH

fachlich: 508 kartogr./GIS: 508


Großes Moor




Legende

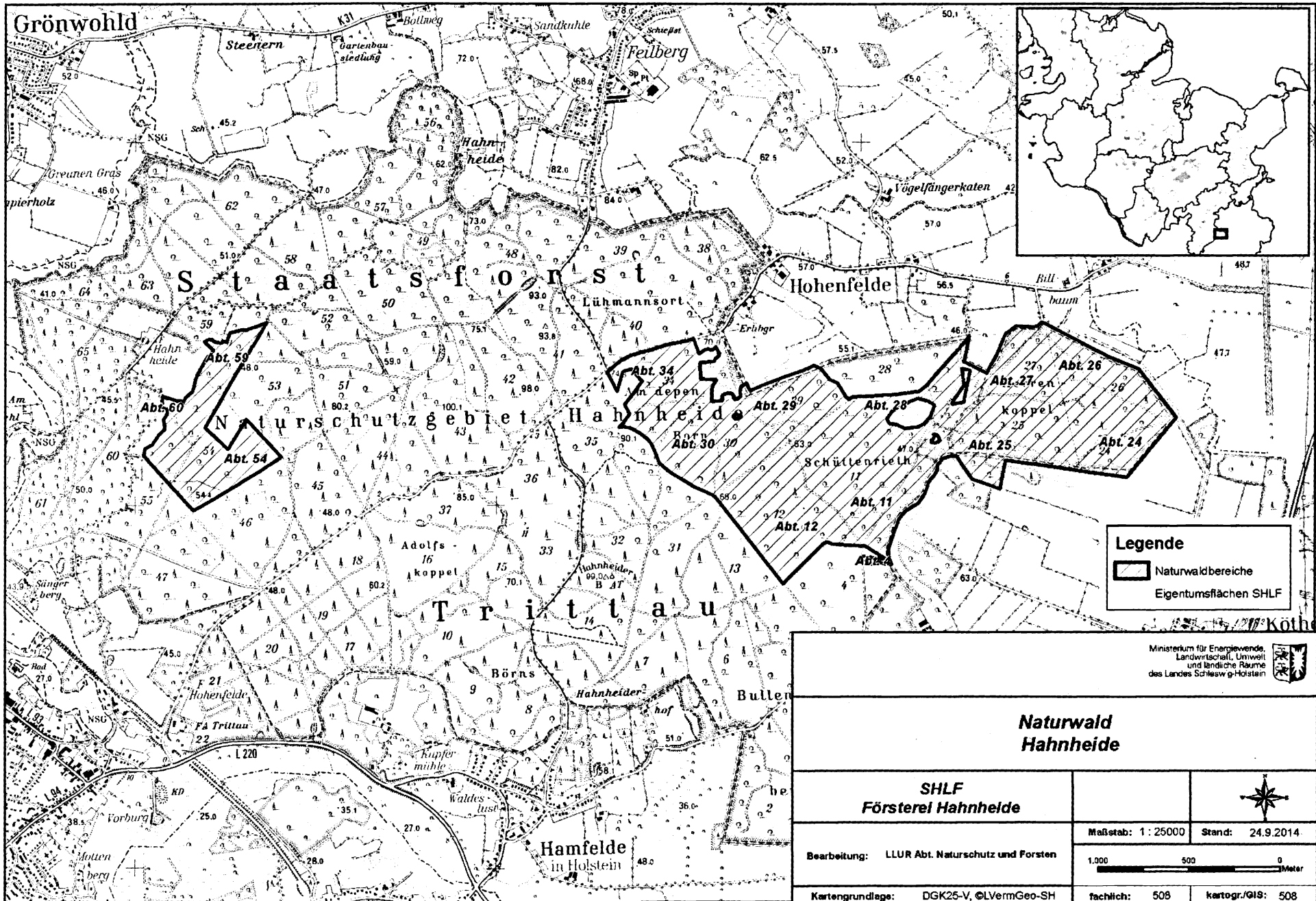
- Naturwaldbereiche
- Eigentumsflächen SHLF

Ministerium für Energiewende,
Landwirtschaft, Umwelt
und ländliche Räume
des Landes Schleswig-Holstein





**Naturwald
Hahnenkoppel (NSG-Bestand)**

SHLF Försterei Reinbek	
Bearbeitung: LLUR Abt. Naturschutz und Forsten	Maßstab: 1 : 25000 Stand: 24.9.2014
Kartengrundlage: DGK25-V, ©LVerGeo-SH	fachlich: 508 kartogr./GIS: 508



Legende

 Naturwaldbereiche
 Eigentumsflächen SHLF

Ministerium für Energiewende,
 Landwirtschaft, Umwelt
 und ländliche Räume
 des Landes Schleswig-Holstein


**Naturwald
Hahnheide**

**SHLF
Försterei Hahnheide**



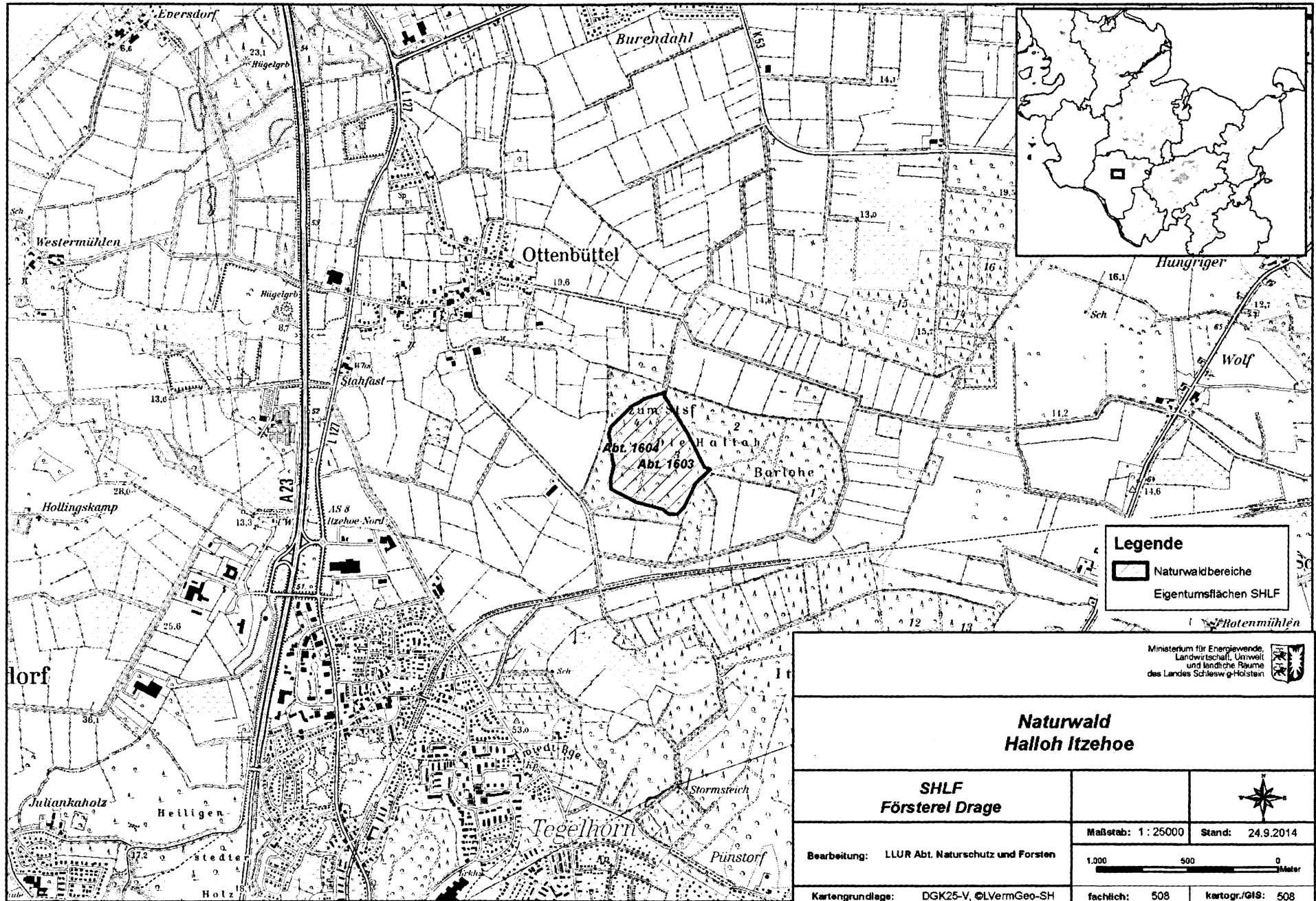
Maßstab: 1 : 25000 Stand: 24.9.2014

Bearbeitung: LLUR Abt. Naturschutz und Forsten



Kartengrundlage: DGK25-V, ©LVermGeo-SH

fachlich: 508 kartogr./GIS: 508



Legende

- Naturwaldbereiche
- Eigentumsflächen SHLF

Ministerium für Energiewende,
Landwirtschaft, Umwelt
und ländliche Räume
des Landes Schleswig-Holstein

**Naturwald
Halloh Itzehoe**

**SHLF
Försterei Drage**



Maßstab: 1 : 25000 Stand: 24.9.2014

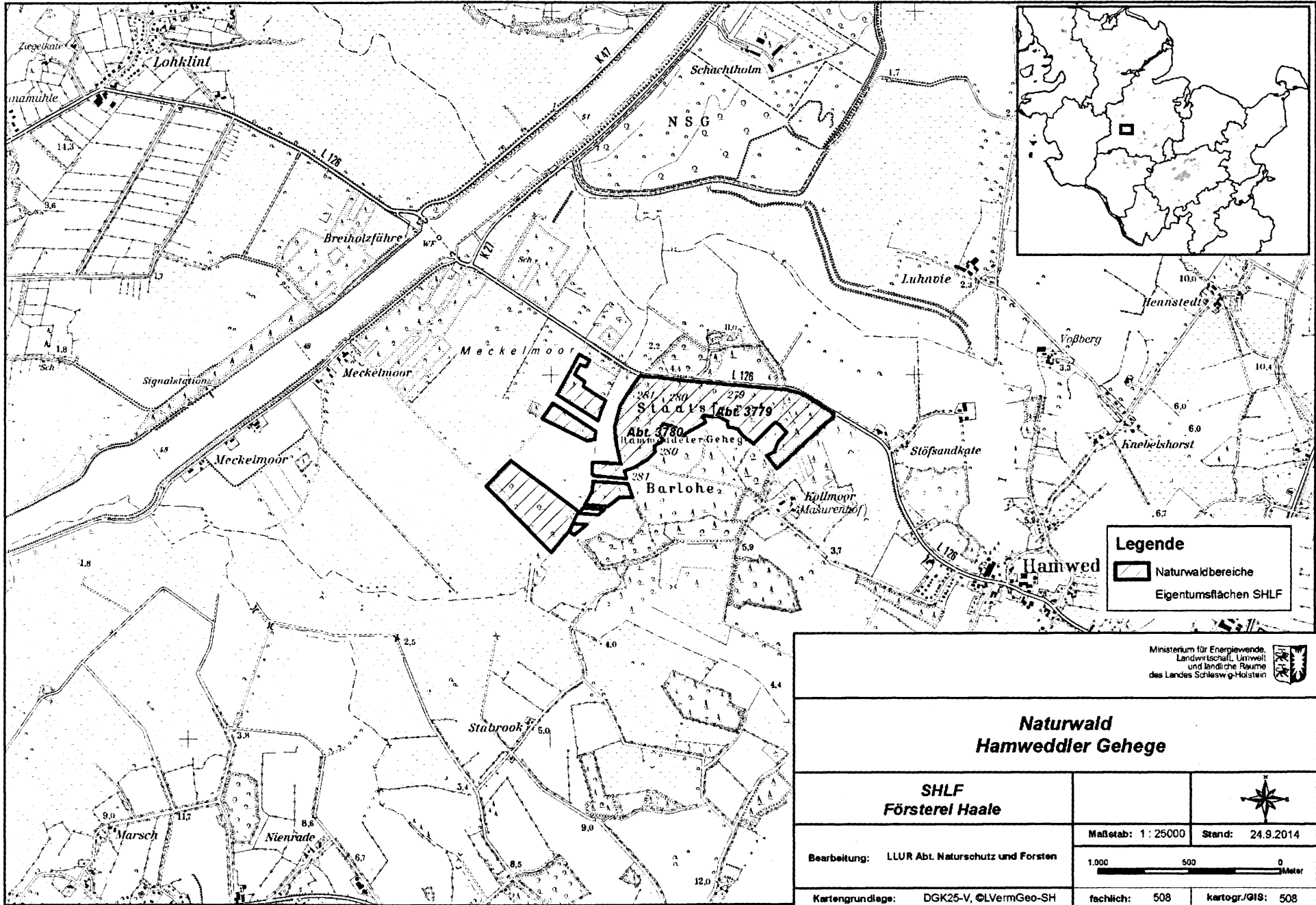
Bearbeitung: LLUR Abt. Naturschutz und Forsten



Kartengrundlage: DGK25-V, ©LVermGeo-SH

fachlich: 508

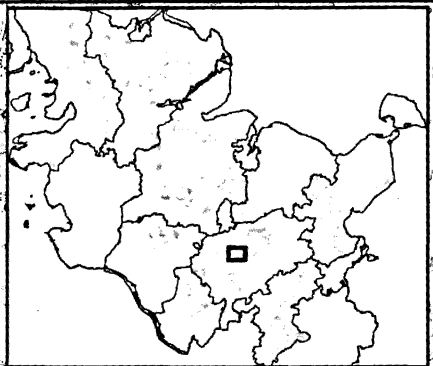
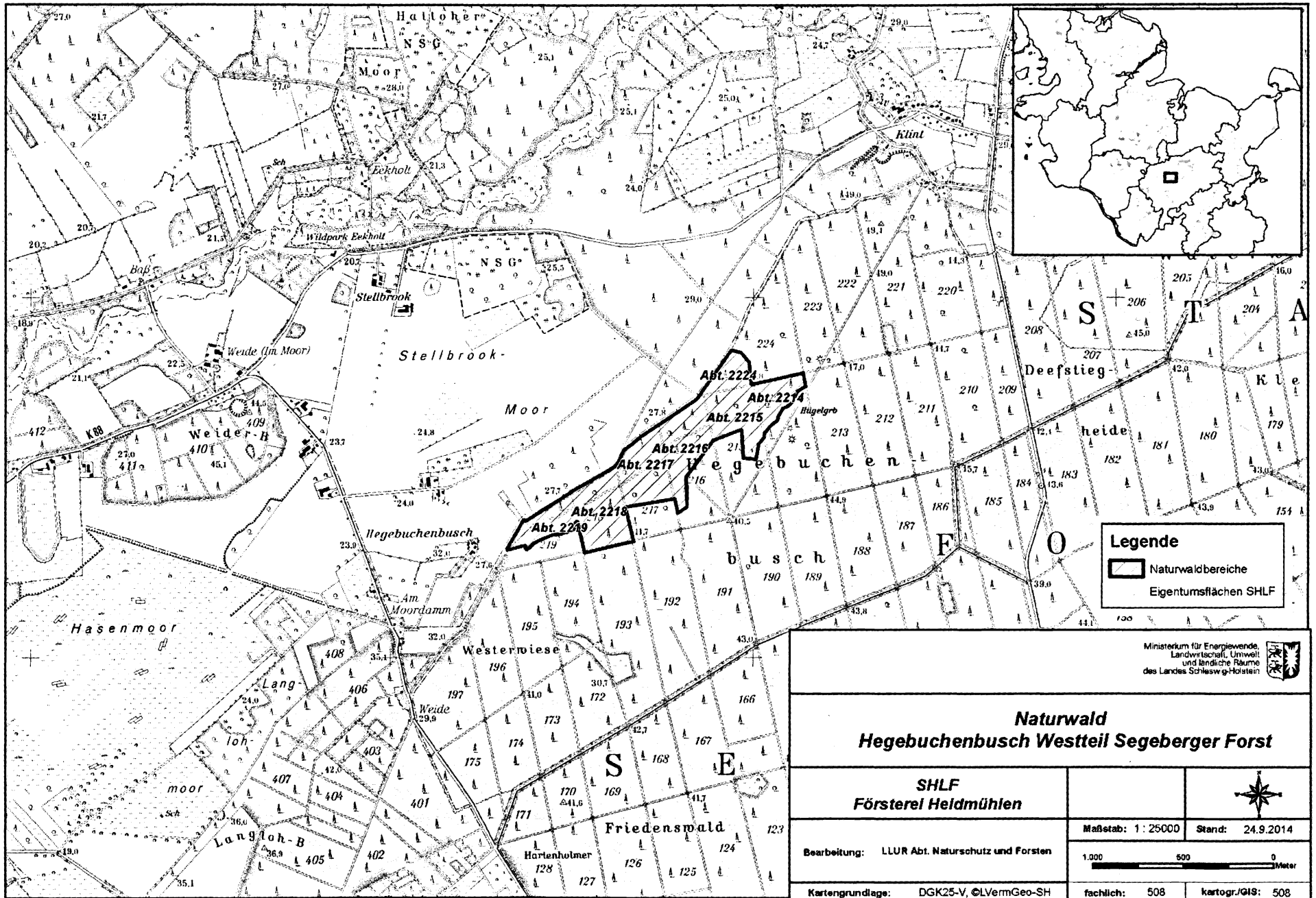
kartogr./GIS: 508



Legende

- Naturwaldbereiche
- Eigentumsflächen SHLF

Ministerium für Energiewende, Landwirtschaft, Umwelt und ländliche Räume des Landes Schleswig-Holstein		
<h2 style="margin: 0;">Naturwald Hamwedder Gehege</h2>		
SHLF Försterel Haale		
Bearbeitung: LLUR Abt. Naturschutz und Forsten	Maßstab: 1 : 25000	Stand: 24.9.2014
Kartengrundlage: DGK25-V, ©LVermGeo-SH		fachlich: 508 kartogr./GIS: 508



Legende

- Naturwaldbereiche
- Eigentumsflächen SHLF

Ministerium für Energiewende,
Landwirtschaft, Umwelt
und ländliche Räume
des Landes Schleswig-Holstein


**Naturwald
Hegebuchenbusch Westteil Segeberger Forst**

**SHLF
Försterei Heidmühlen**



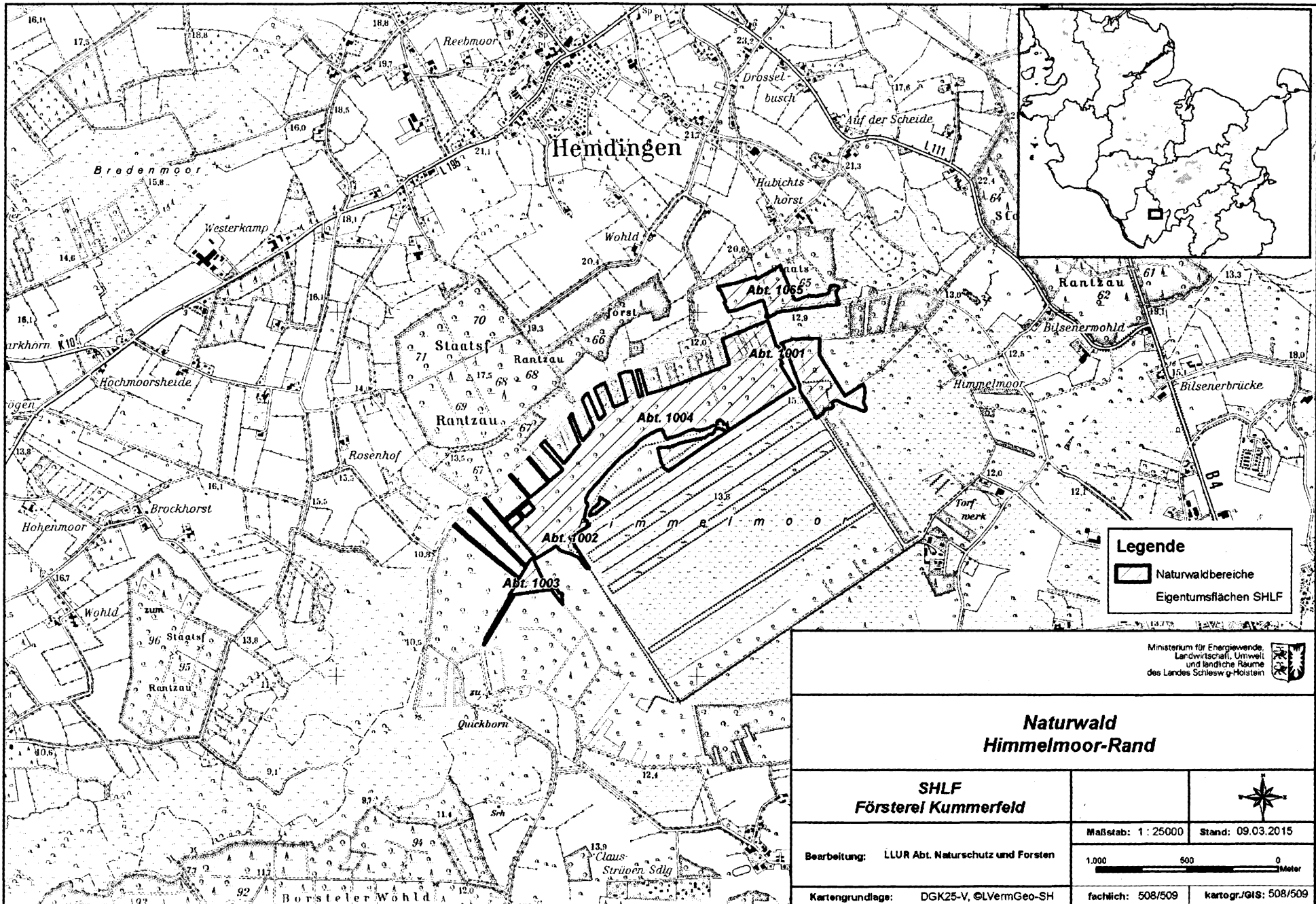
Bearbeitung: LLUR Abt. Naturschutz und Forsten

Maßstab: 1 : 25000 Stand: 24.9.2014



Kartengrundlage: DGK25-V, ©LVernGeo-SH


fachlich: 508 kartogr./GIS: 508





Legende

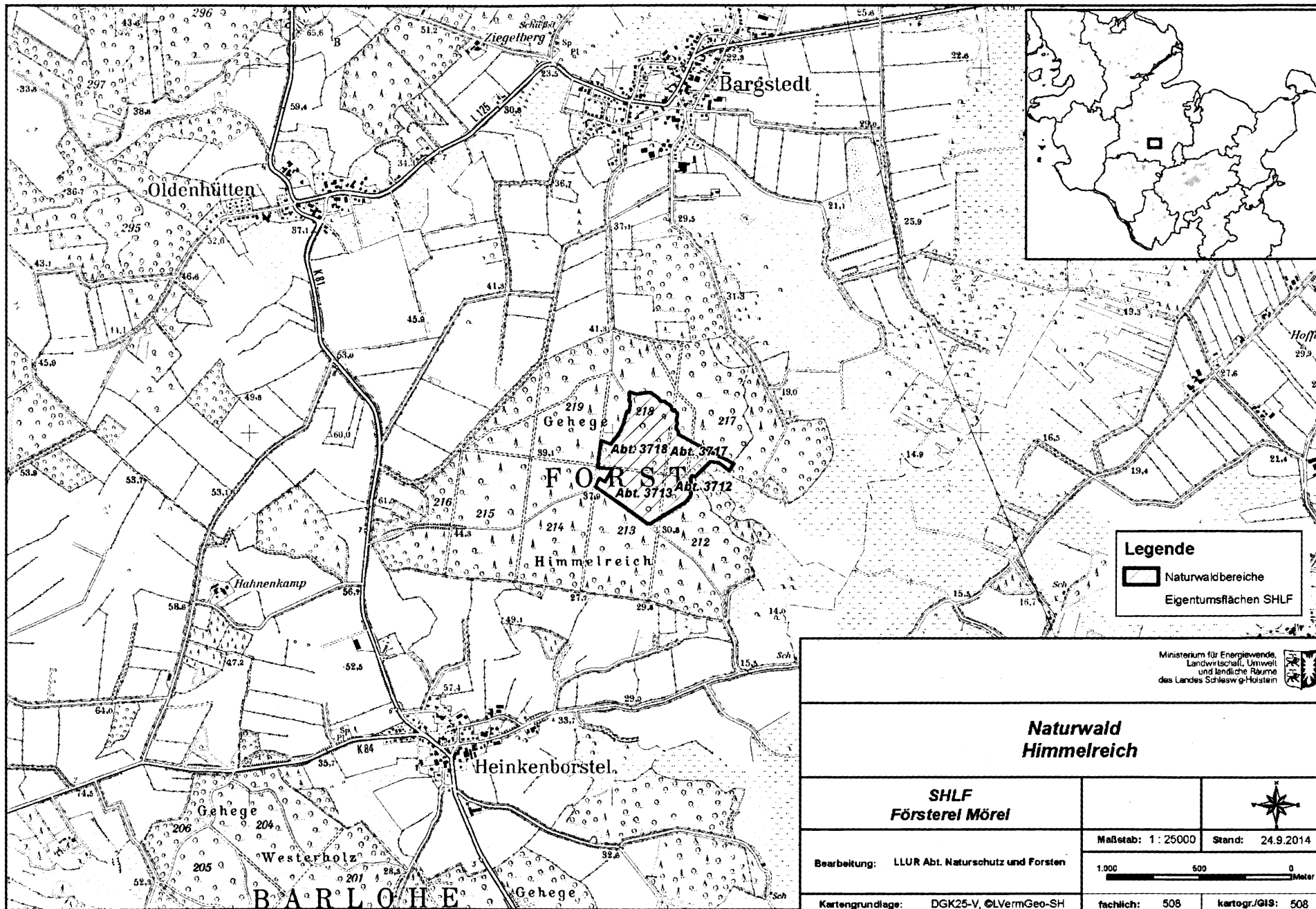
- Naturwaldbereiche
- Eigentumsflächen SHLF

Ministerium für Energiewende,
Landwirtschaft, Umwelt
und ländliche Räume
des Landes Schleswig-Holstein





**Naturwald
Himmelmoor-Rand**

SHLF Försterei Kummerfeld		
Bearbeitung: LLUR Abt. Naturschutz und Forsten		Maßstab: 1 : 25000 Stand: 09.03.2015
Kartengrundlage: DGK25-V, ©LVermGeo-SH		
fachlich: 508/509		kartogr./GIS: 508/509



Legende

-  Naturwaldbereiche
-  Eigentumsflächen SHLF

Ministerium für Energiewende,
Landwirtschaft, Umwelt
und ländliche Räume
des Landes Schleswig-Holstein




**Naturwald
Himmelreich**

**SHLF
Försterel Mörel**



Bearbeitung: LLUR Abt. Naturschutz und Forsten

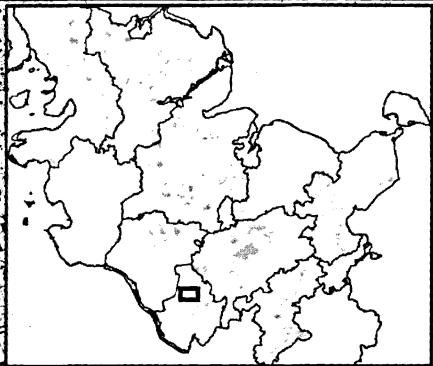
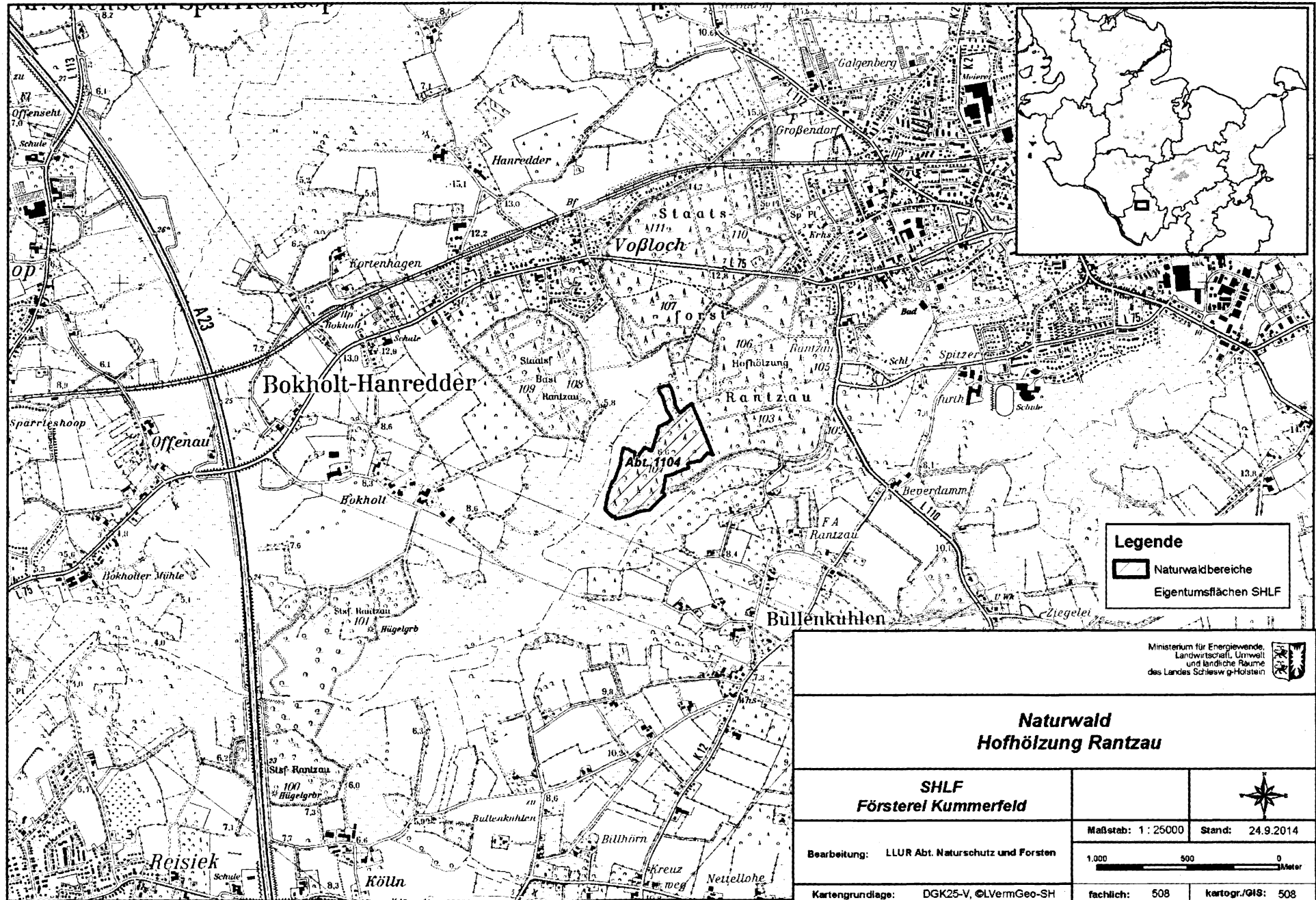
Maßstab: 1 : 25000 Stand: 24.9.2014



Kartengrundlage: DGK25-V, ©LVerGeo-SH

fachlich: 508

kartogr./GIS: 508



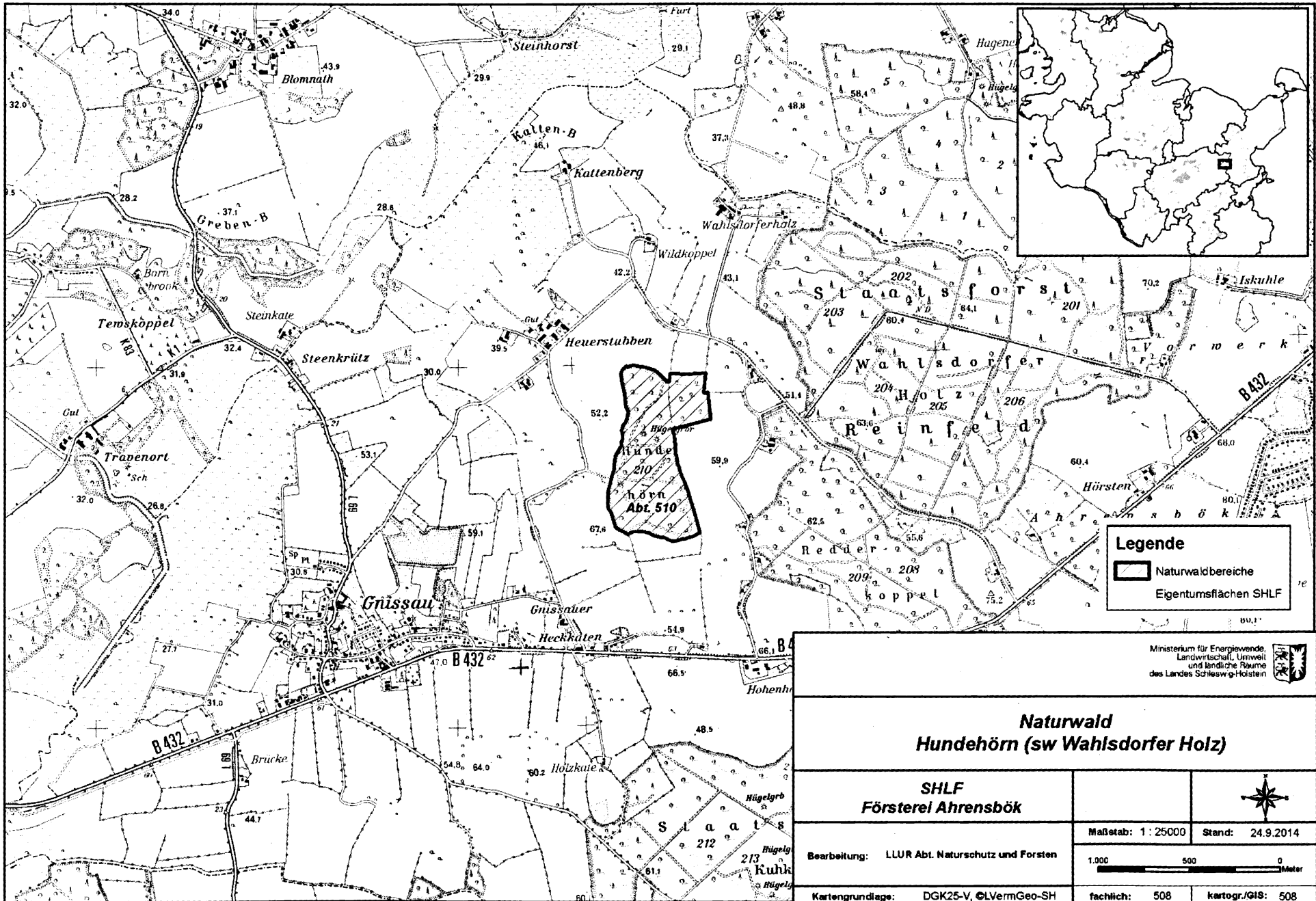
Legende

- Naturwaldbereiche
- Eigentumsflächen SHLF

Ministerium für Energiewende,
Landwirtschaft, Umwelt
und ländliche Räume
des Landes Schleswig-Holstein

**Naturwald
Hofhölzung Rantzaubogen**

SHLF Försterei Kummerfeld		
Bearbeitung: LLUR Abt. Naturschutz und Forsten		Maßstab: 1:25000 Stand: 24.9.2014
Kartengrundlage: DGK25-V, ©LVerGeo-SH		
fachlich: 508	kartogr./GIS: 508	

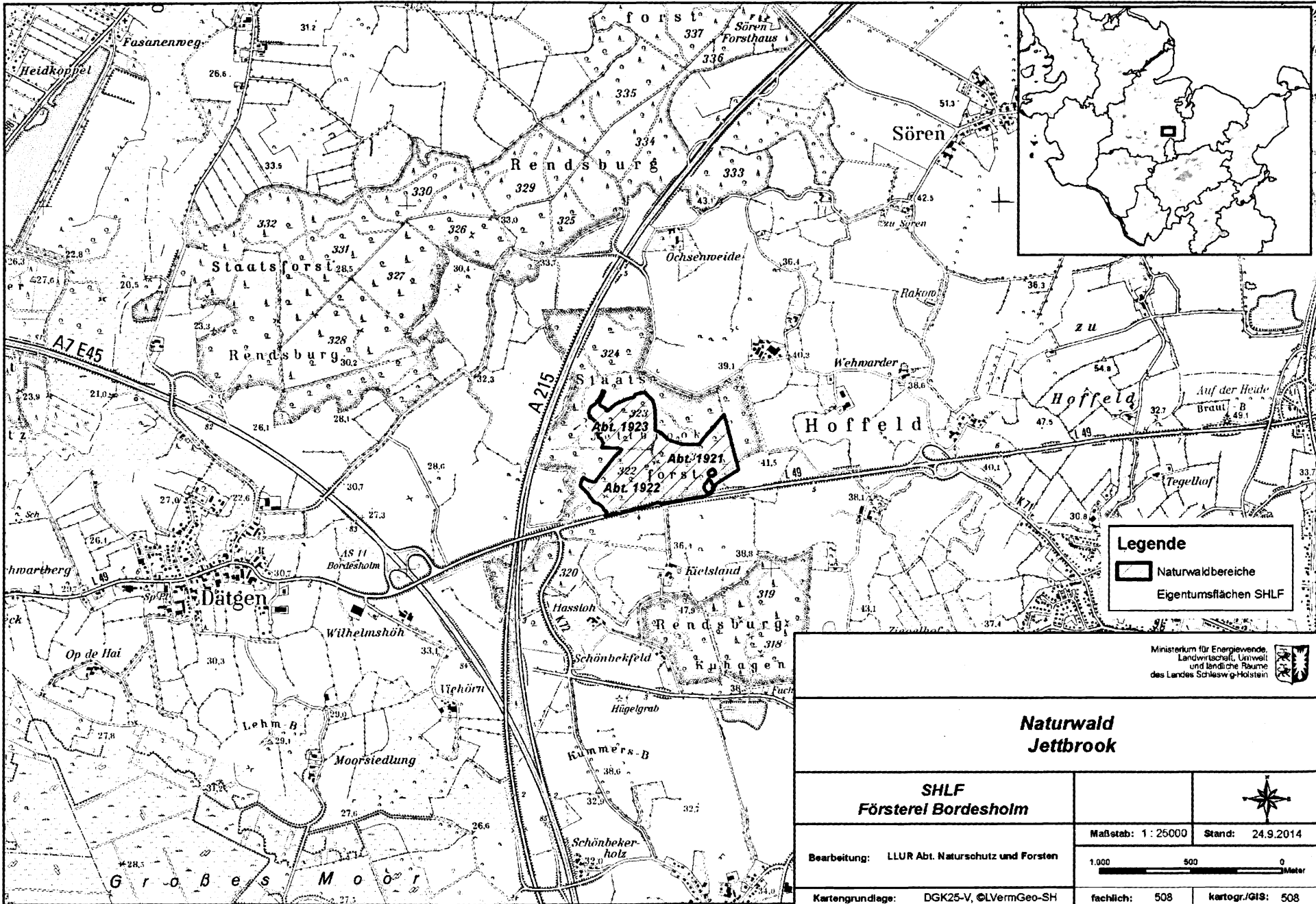


Legende

- Naturwaldbereiche
- Eigentumsflächen SHLF

Ministerium für Energiewende
Landwirtschaft, Umwelt
und ländliche Räume
des Landes Schleswig-Holstein

Naturwald Hundehörn (sw Wahlsdorfer Holz)		
SHLF Försterei Ahrensböök		
Bearbeitung: LLUR Abt. Naturschutz und Forsten	Maßstab: 1 : 25000	Stand: 24.9.2014
Kartengrundlage: DGK25-V, ©LVermGeo-SH		fachlich: 508 kartogr./GIS: 508



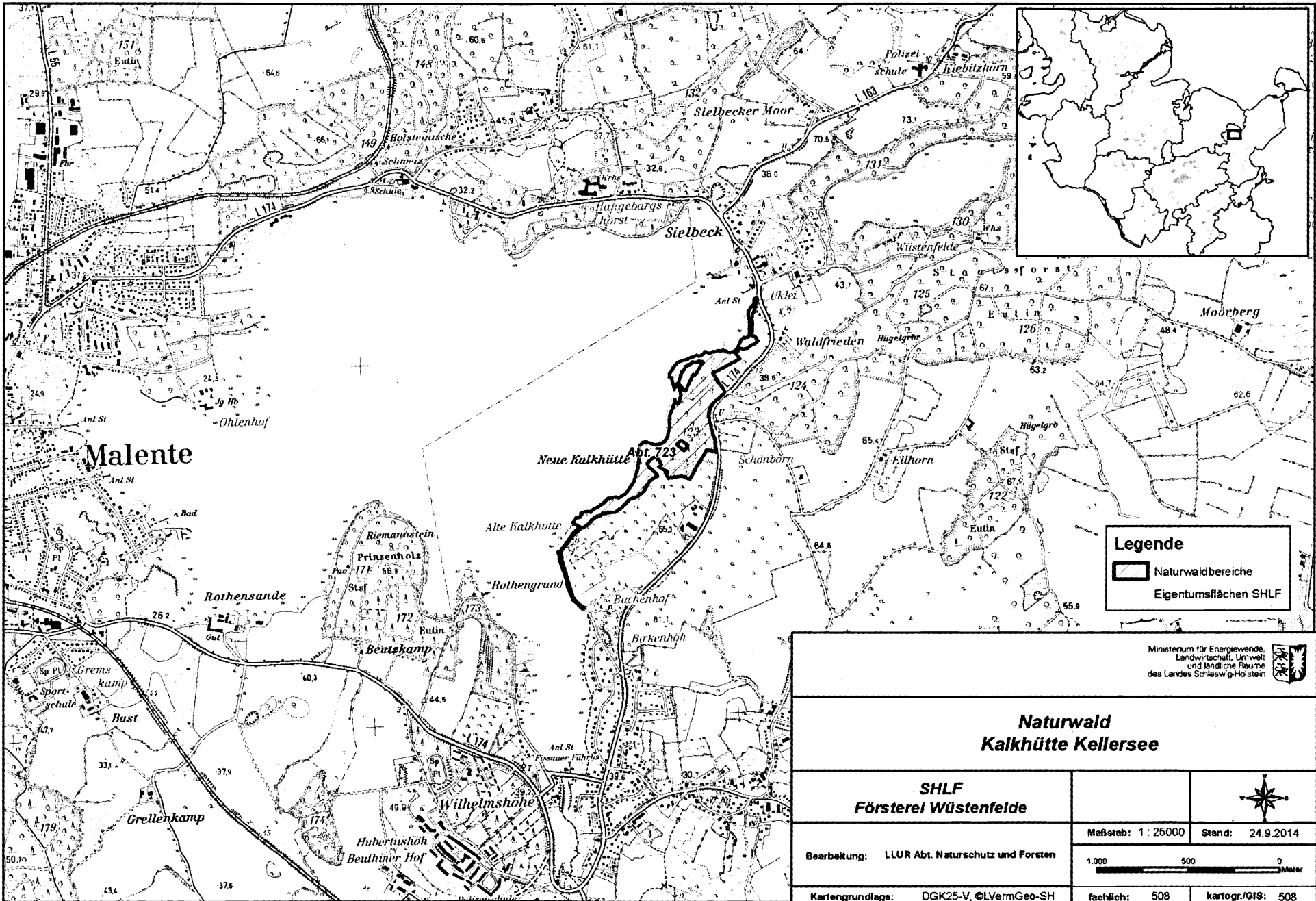
Legende

- Naturwaldbereiche
- Eigentumsflächen SHLF

Ministerium für Energiewende,
Landwirtschaft, Umwelt
und ländliche Räume
des Landes Schleswig-Holstein

**Naturwald
Jettbrook**

SHLF Försterei Bordesholm	
Bearbeitung: LLUR Abt. Naturschutz und Forsten	Maßstab: 1 : 25000 Stand: 24.9.2014
Kartengrundlage: DKG25-V, ©LVerGeo-SH	 fachlich: 508 kartogr./GIS: 508



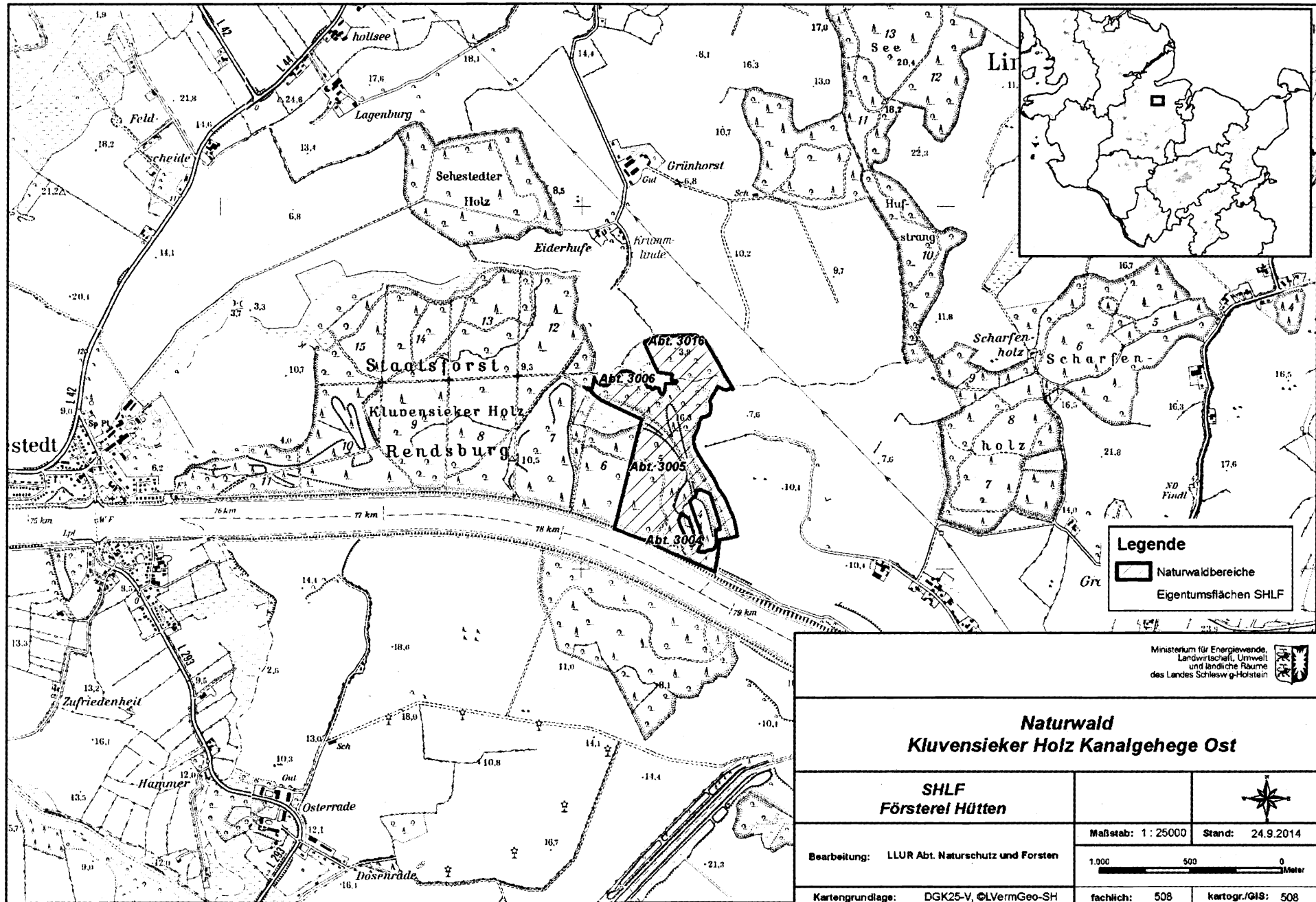
Legende

- Naturwaldbereiche
- Eigentumsflächen SHLF

Ministerium für Energiewende,
Landwirtschaft, Umwelt
und ländliche Räume
des Landes Schleswig-Holstein

**Naturwald
Kalkhütte Kellersee**

SHLF Forsterei Wüstenfelde		
Bearbeitung: LLUR Abt. Naturschutz und Forsten		Maßstab: 1 : 25000 Stand: 24.9.2014
Kartengrundlage: DGK25-V, ©LVerGeo-SH		 fachlich: 508 kartogr./GIS: 508



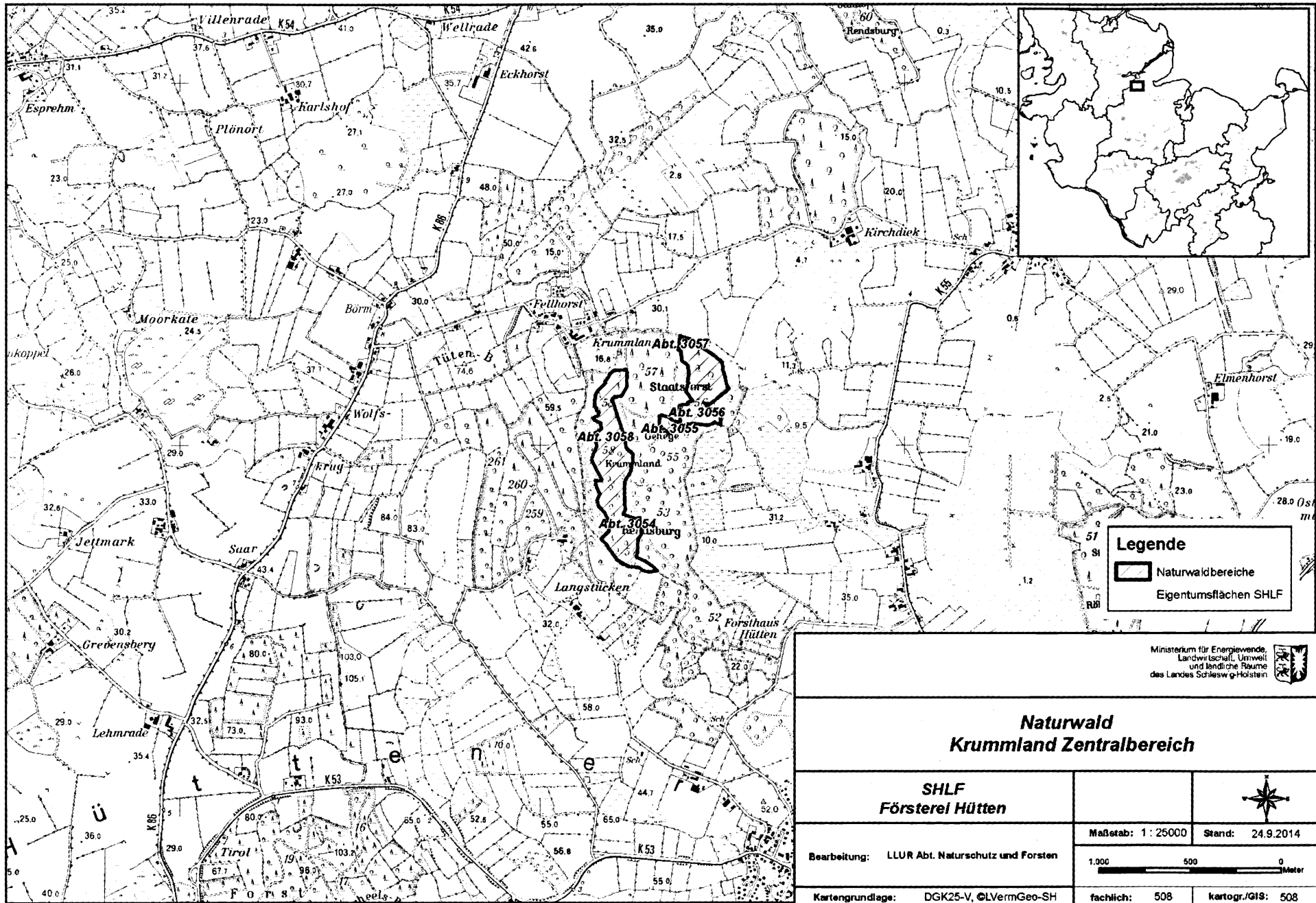
Legende

- Naturwaldbereiche
- Eigentumsflächen SHLF

Ministerium für Energiewende,
Landwirtschaft, Umwelt
und ländliche Räume
des Landes Schleswig-Holstein

**Naturwald
Kluvensieker Holz Kanalghege Ost**


SHLF Försterei Hütten			
Bearbeitung: LLUR Abt. Naturschutz und Forsten		Maßstab: 1 : 25000	Stand: 24.9.2014
Kartengrundlage: DGK25-V, ©LVerGeo-SH			
		fachlich: 508	kartogr./GIS: 508



Legende

- Naturwaldbereiche
- Eigentumsflächen SHLF

Ministerium für Energiewende,
Landwirtschaft, Umwelt
und ländliche Räume
des Landes Schleswig-Holstein




**Naturwald
Krummland Zentralbereich**

**SHLF
Försterei Hütten**



Maßstab: 1 : 25000 Stand: 24.9.2014

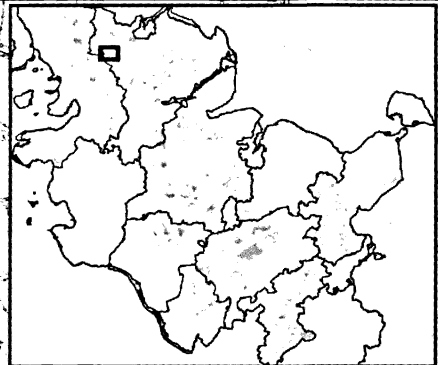
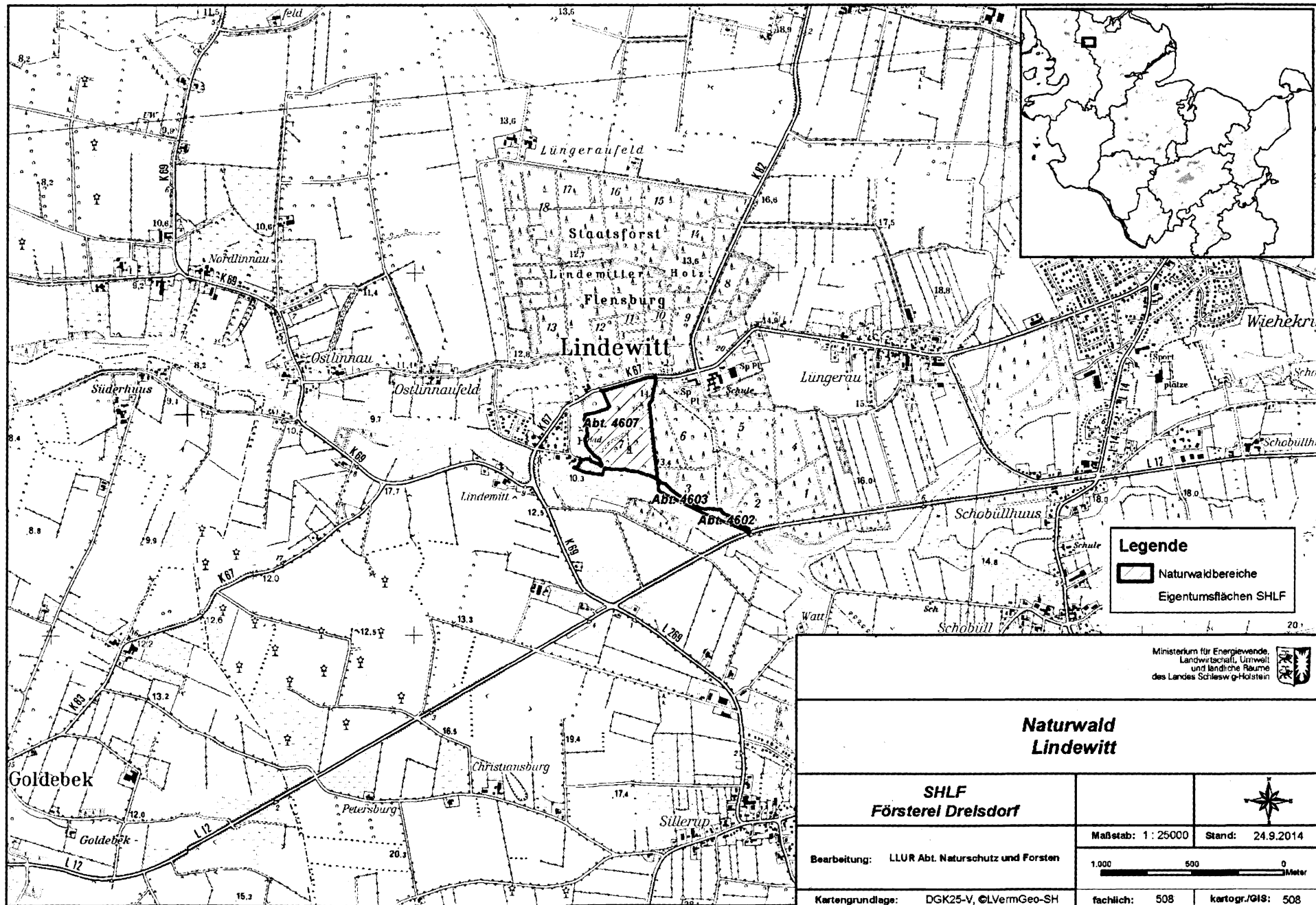
Bearbeitung: LLUR Abt. Naturschutz und Forsten



Kartengrundlage: DGK25-V, ©LVerGeo-SH

fachlich: 508

kartogr./GIS: 508



Legende

- Naturwaldbereiche
- Eigentumsflächen SHLF

Ministerium für Energiewende,
Landwirtschaft, Umwelt
und ländliche Räume
des Landes Schleswig-Holstein


**Naturwald
Lindewitt**

**SHLF
Försterei Dreisdorf**



Maßstab: 1 : 25000 Stand: 24.9.2014

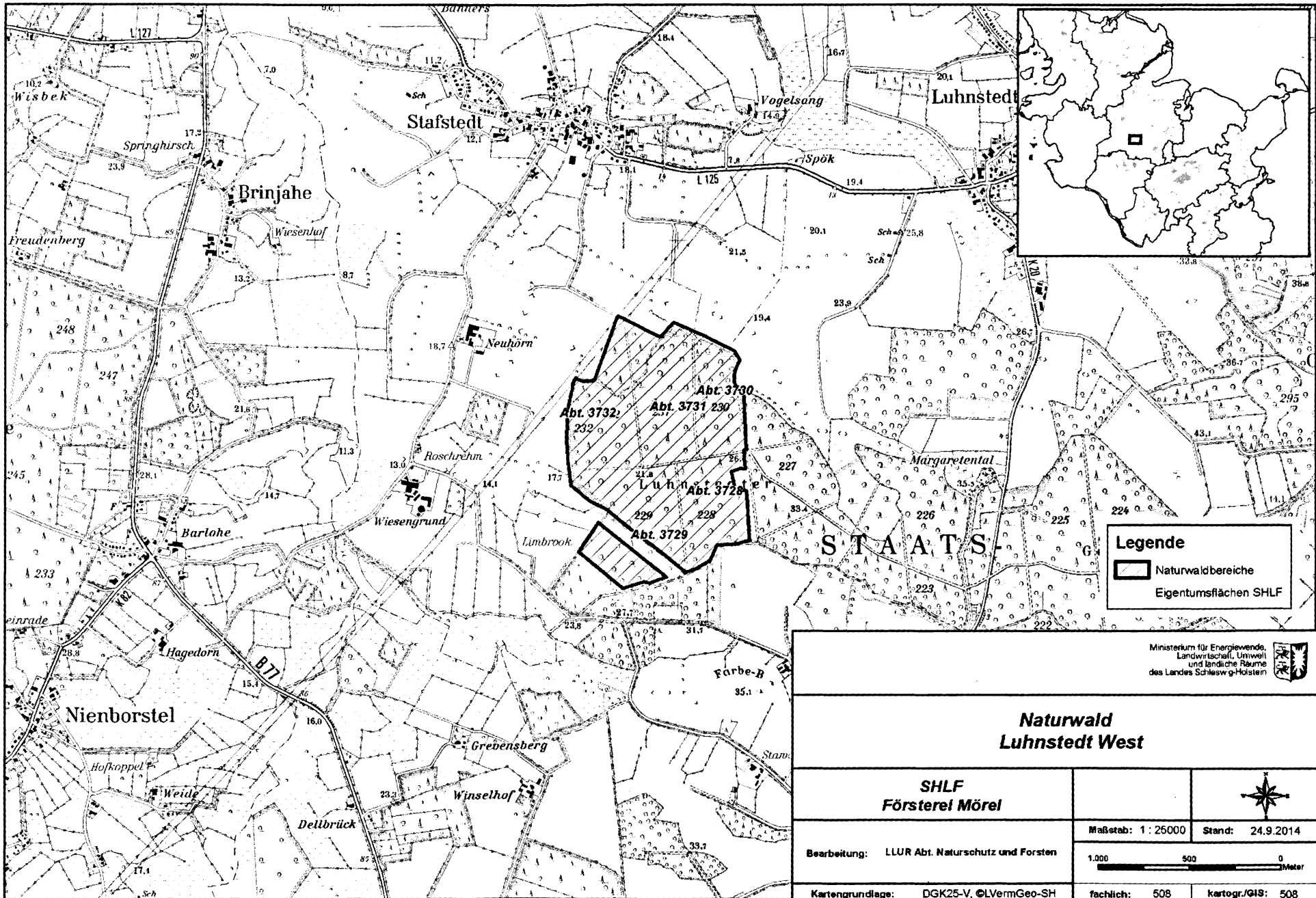
Bearbeitung: LLUR Abt. Naturschutz und Forsten





Kartengrundlage: DGK25-V, ©LVerGeo-SH



fachlich: 508

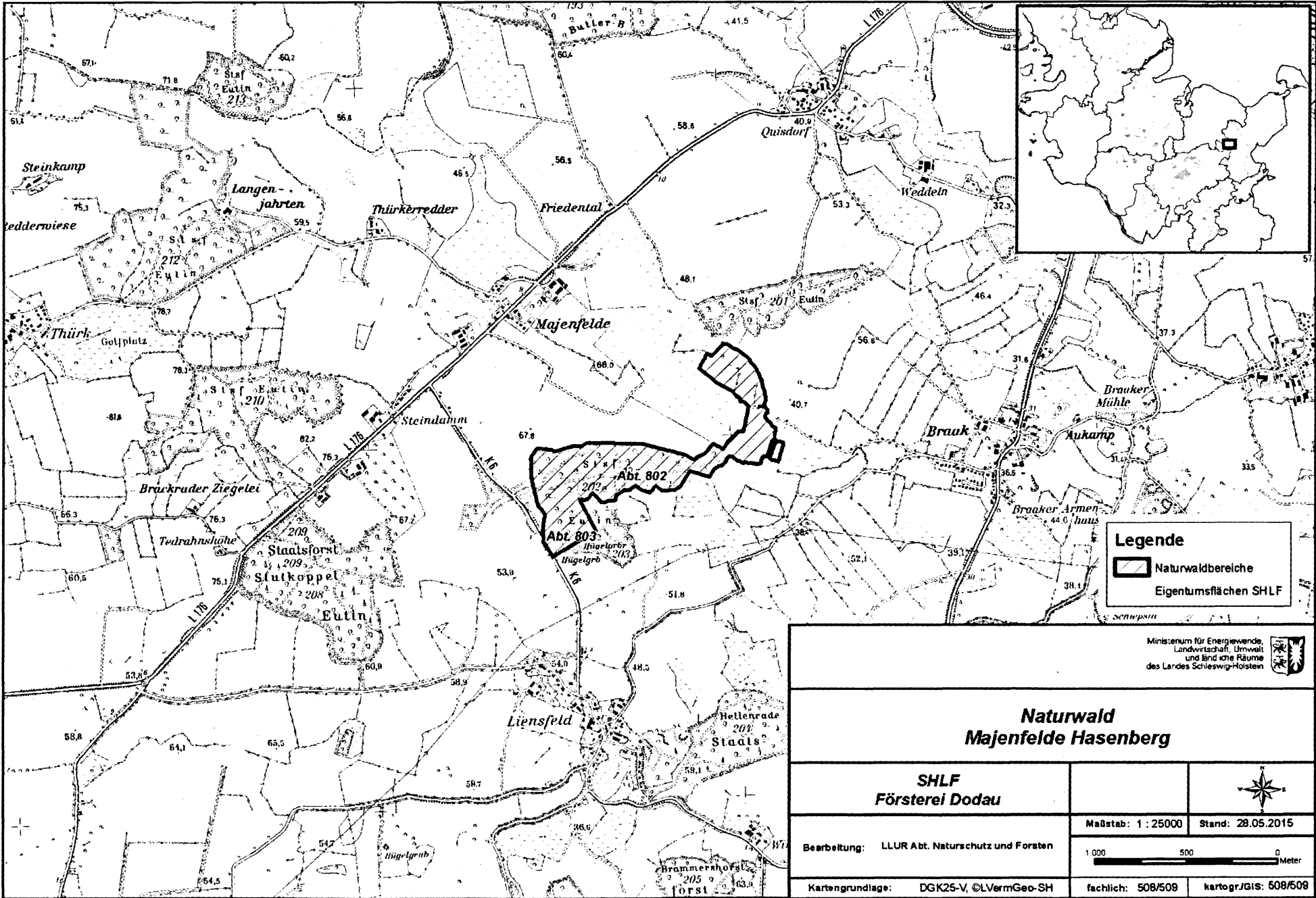
kartogr./GIS: 508



Legende

-  Naturwaldbereiche
-  Eigentumsflächen SHLF

Ministerium für Energiewende, Landwirtschaft, Umwelt und ländliche Räume des Landes Schleswig-Holstein 		
<h2>Naturwald Luhnstedt West</h2>		
SHLF Försterei Mörel		
Bearbeitung: LLUR Abt. Naturschutz und Forsten	Maßstab: 1 : 25000	Stand: 24.9.2014
Kartengrundlage: DGK25-V, ©LVermGeo-SH	fachlich: 508	kartogr./GIS: 508



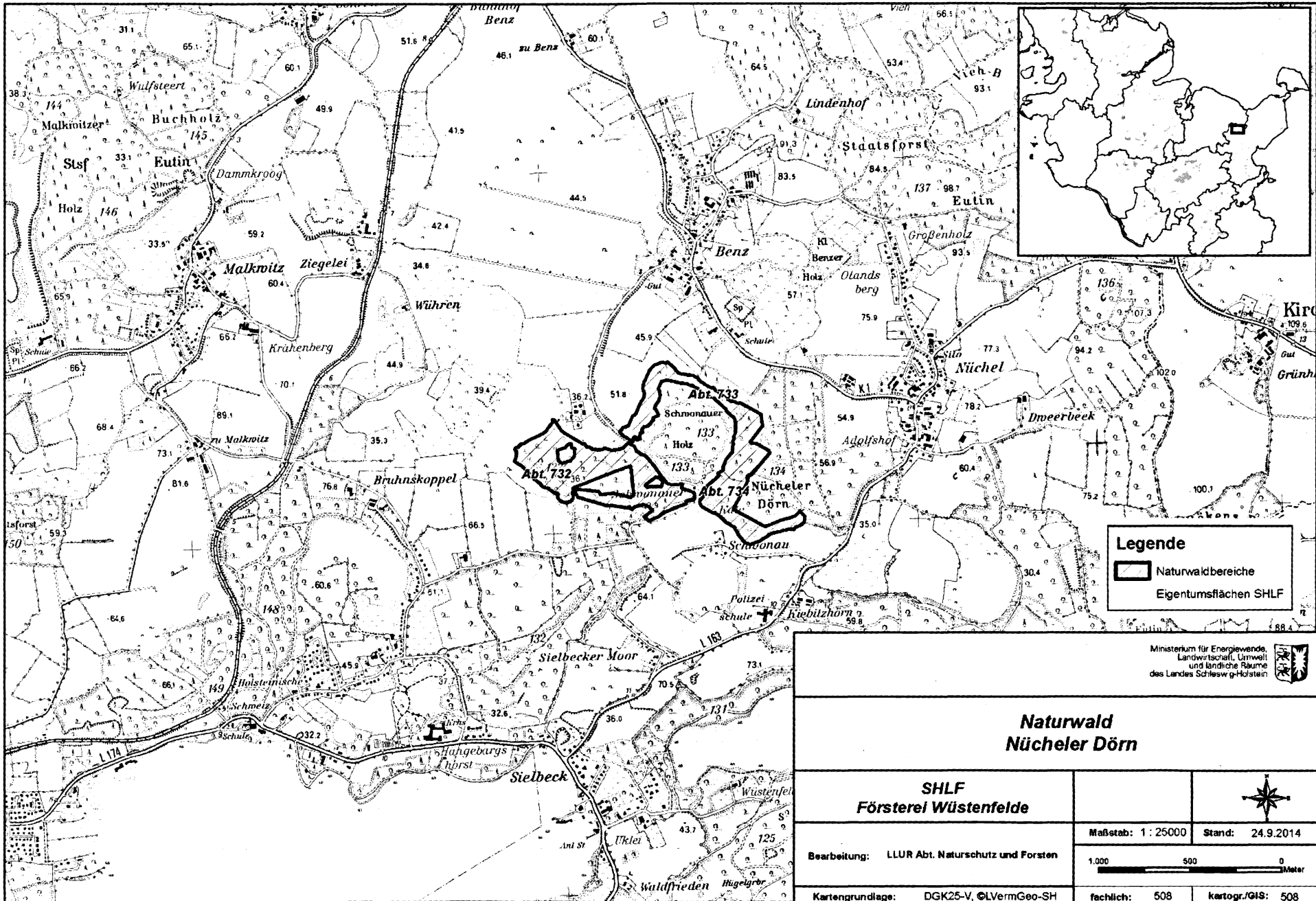
Legende

- Naturwaldbereiche
- Eigentumsflächen SHLF

Ministerium für Energiewende,
Landwirtschaft, Umwelt
und ländliche Räume
des Landes Schleswig-Holstein

Naturwald Majenfelde Hasenberg

SHLF Försterei Dodau	
Maßstab: 1 : 25000	Stand: 28.05.2015
Bearbeitung: LLUR Abt. Naturschutz und Forsten	
Kartengrundlage: DGK25-V, ©LVerGeo-SH	fachlich: 508/509 kartogr./GIS: 508/509



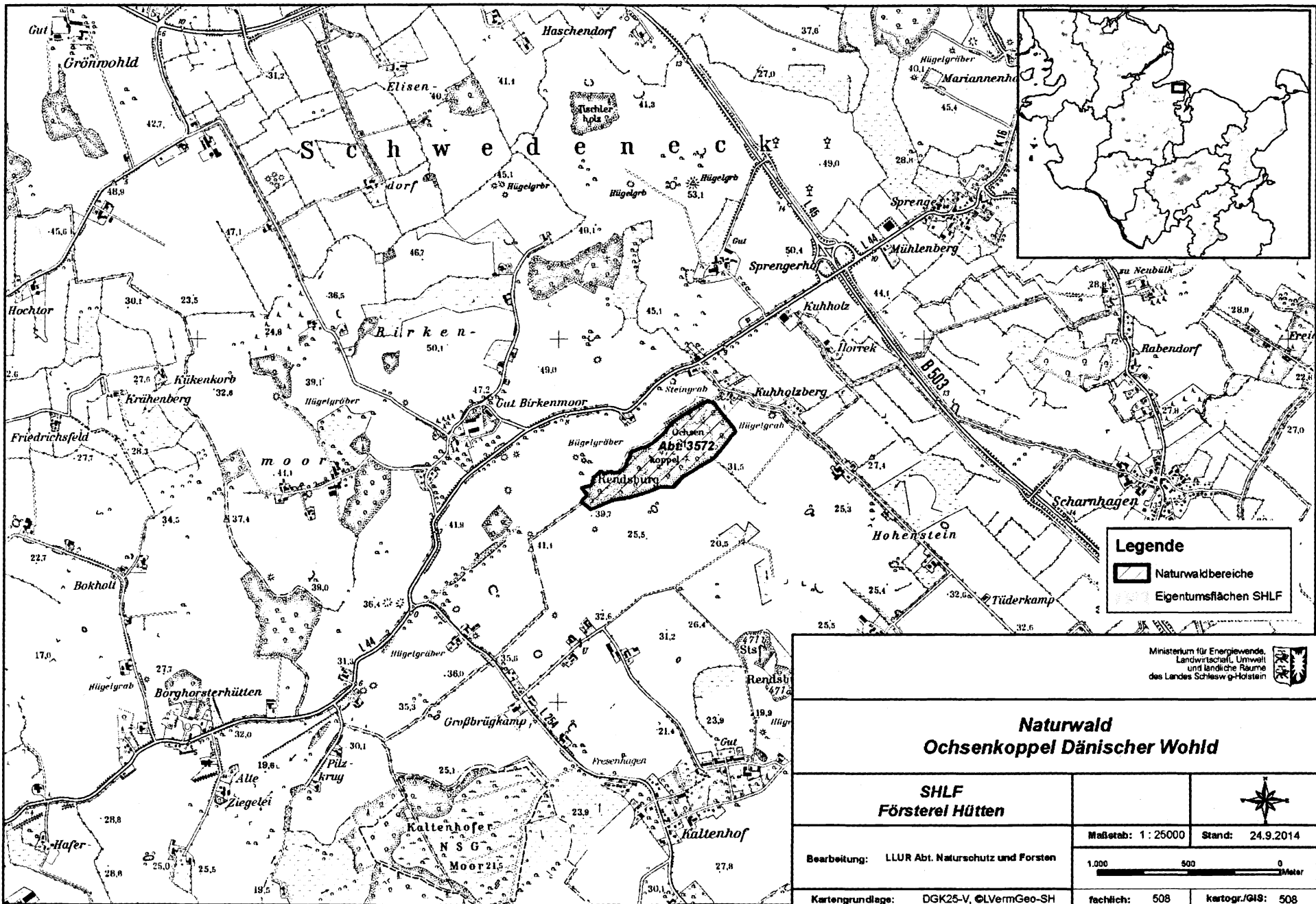
Legende

- Naturwaldbereiche
- Eigentumsflächen SHLF

Ministerium für Energiewende,
Landwirtschaft, Umwelt
und ländliche Räume
des Landes Schleswig-Holstein

Naturwald Nücheler Dörn

SHLF Försterei Wüstenfelde	
Bearbeitung: LLUR Abt. Naturschutz und Forsten	Maßstab: 1 : 25000 Stand: 24.9.2014
Kartengrundlage: DGK25-V, ©LVerGeo-SH	 fachlich: 508 kartogr./GIS: 508



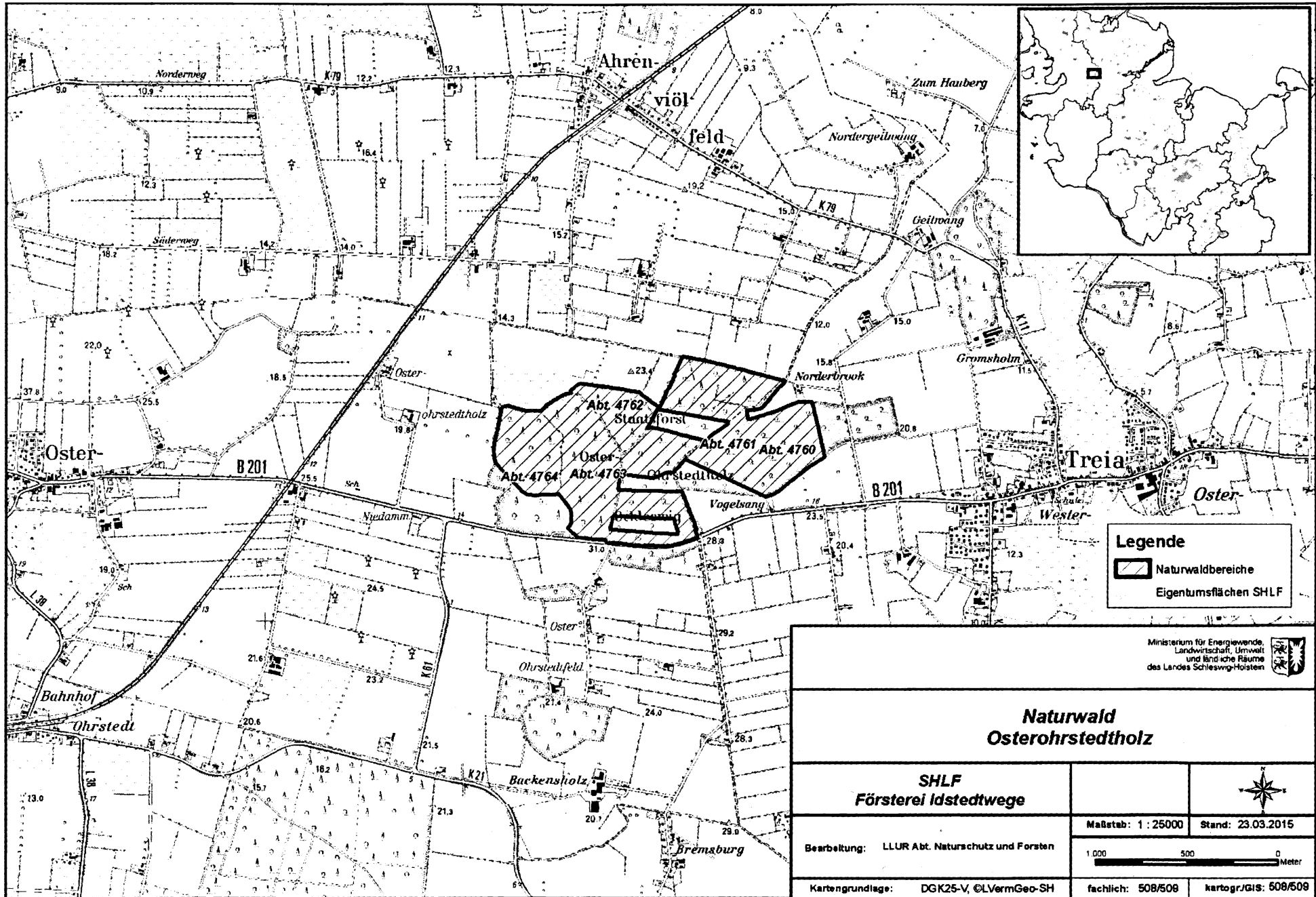
Legende

- Naturwaldbereiche
- Eigentumsflächen SHLF

Ministerium für Energiewende,
Landwirtschaft, Umwelt
und ländliche Räume
des Landes Schleswig-Holstein

**Naturwald
Ochsenskoppel Dänischer Wohld**

SHLF Försterel Hütten	
Bearbeitung: LLUR Abt. Naturschutz und Forsten	
Kartgrundlage: DGK25-V, ©LVerGeo-SH	Maßstab: 1 : 25000 Stand: 24.9.2014
fachlich: 508	kartogr./GIS: 508



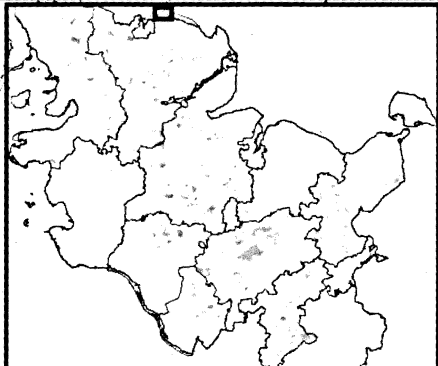
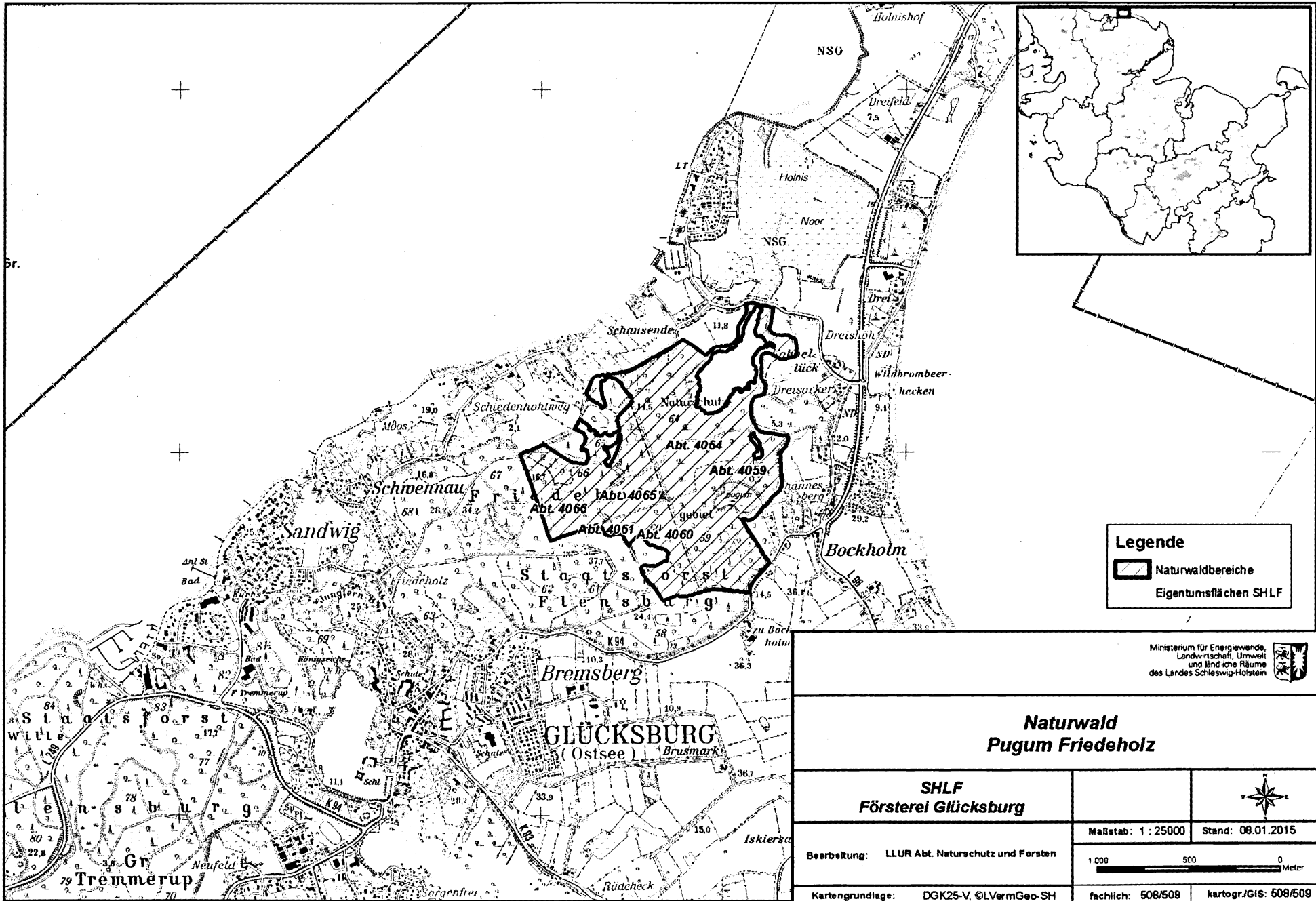
Legende

- Naturwaldbereiche
- Eigentumsflächen SHLF

Ministerium für Energiewende,
Landwirtschaft, Umwelt
und ländliche Räume
des Landes Schleswig-Holstein

**Naturwald
Osterohrstedtholz**

SHLF Försterei Idstedtwege		
Bearbeitung: LLUR Abt. Naturschutz und Forsten		Maßstab: 1 : 25000 Stand: 23.03.2015
Kartengrundlage: DGK25-V, ©LVerGeo-SH		 1 000 500 0 Meter
fachlich: 508/508		kartogr./GIS: 508/509




Legende

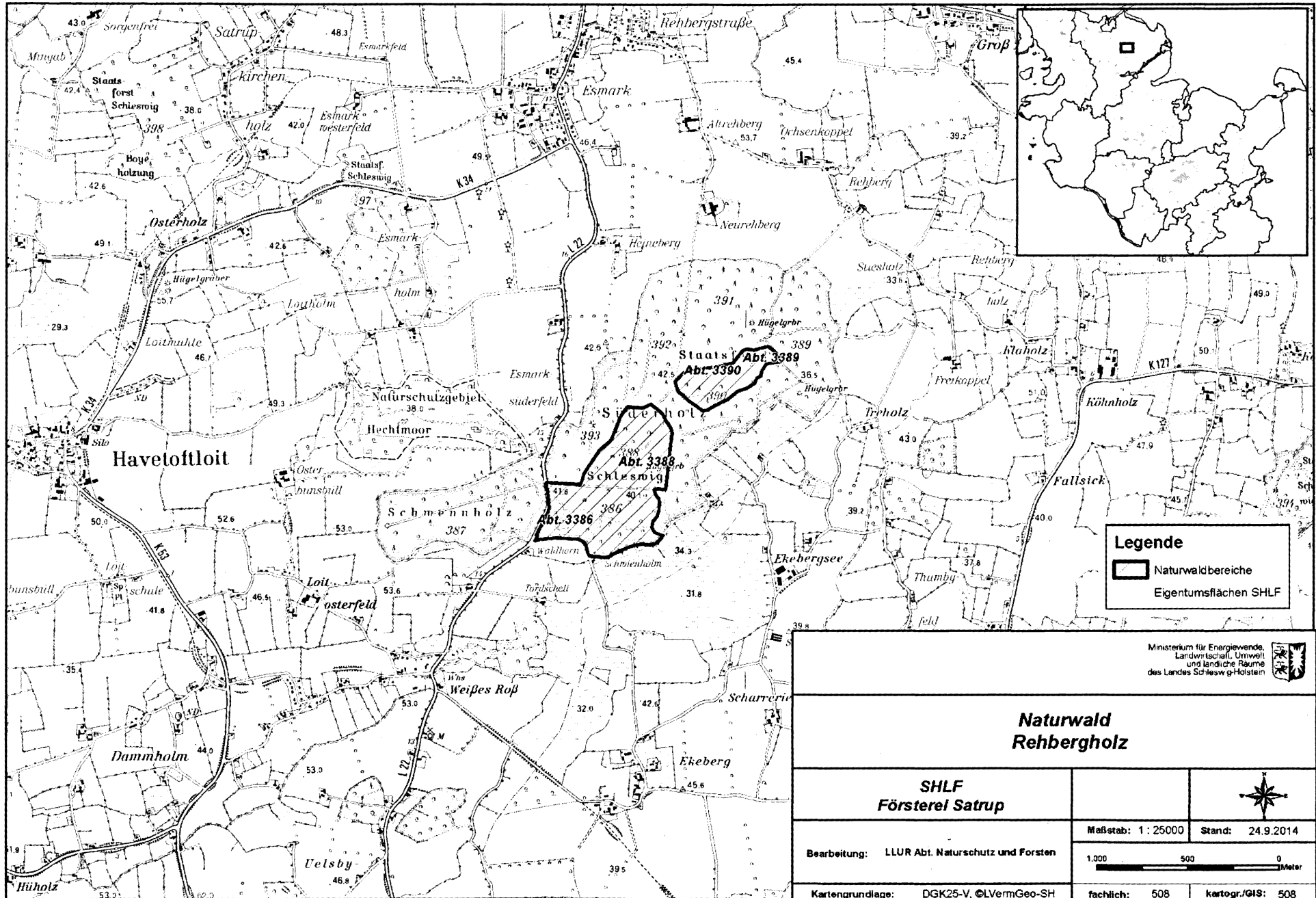
- Naturwaldbereiche
- Eigentumsflächen SHLF

Ministerium für Energiewende,
Landwirtschaft, Umwelt
und ländliche Räume
des Landes Schleswig-Holstein

**Naturwald
Pugum Friedeholz**

SHLF Försterei Glücksburg	
Bearbeitung: LLUR Abt. Naturschutz und Forsten	Maßstab: 1 : 25000 Stand: 08.01.2015
Kartengrundlage: DGK25-V, ©LVerGeo-SH	fachlich: 508/509 kartogr./GIS: 508/509





Legende

- Naturwaldbereiche
- Eigentumsflächen SHLF

Ministerium für Energiewende,
Landwirtschaft, Umwelt
und ländliche Räume
des Landes Schleswig-Holstein

Naturwald Rehbergholz

**SHLF
Försterei Satrup**

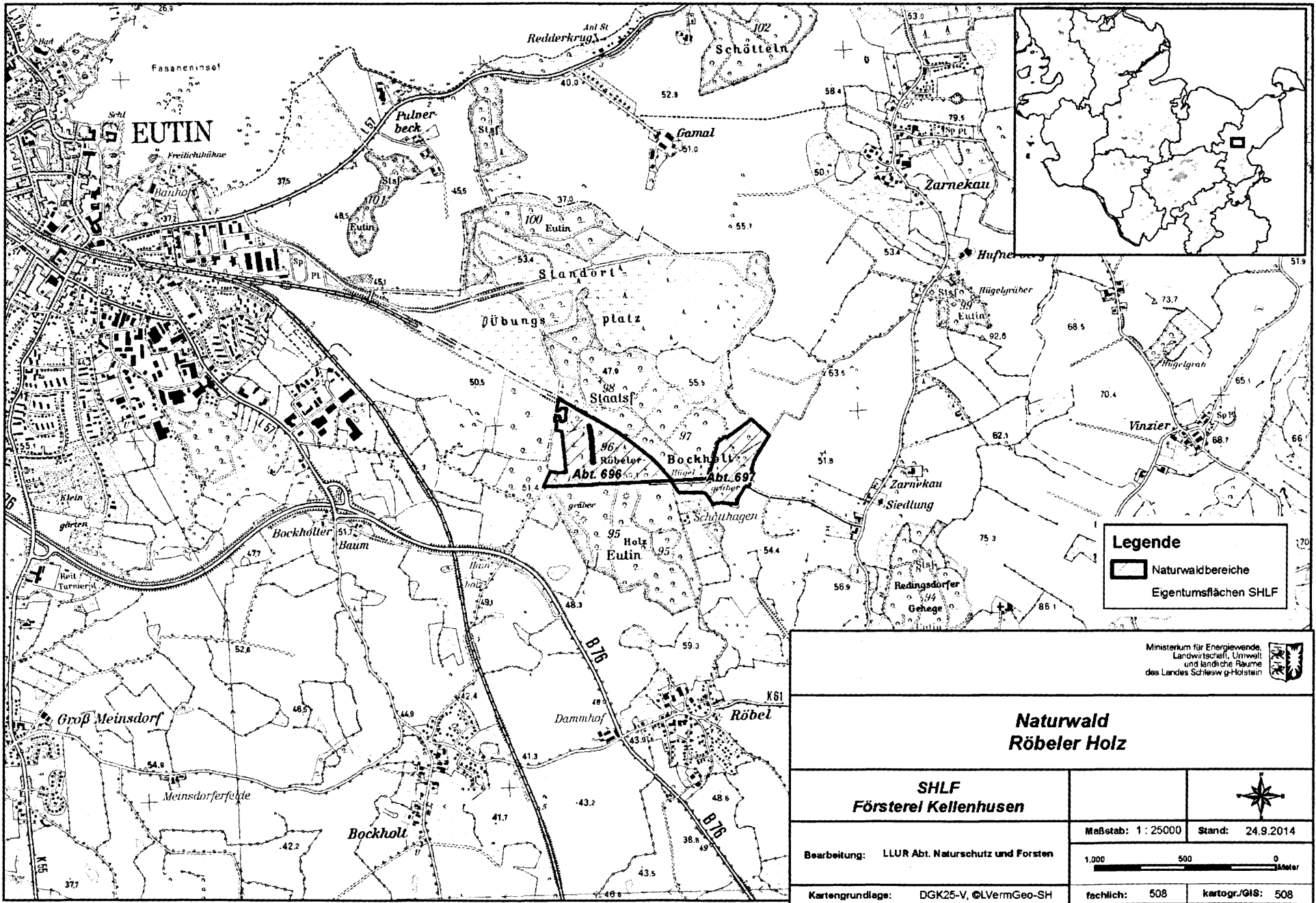


Bearbeitung: LLUR Abt. Naturschutz und Forsten

Maßstab: 1 : 25000 Stand: 24.9.2014

Kartengrundlage: DGK25-V, ©LVerGeo-SH

fachlich: 508 kartogr./GIS: 508



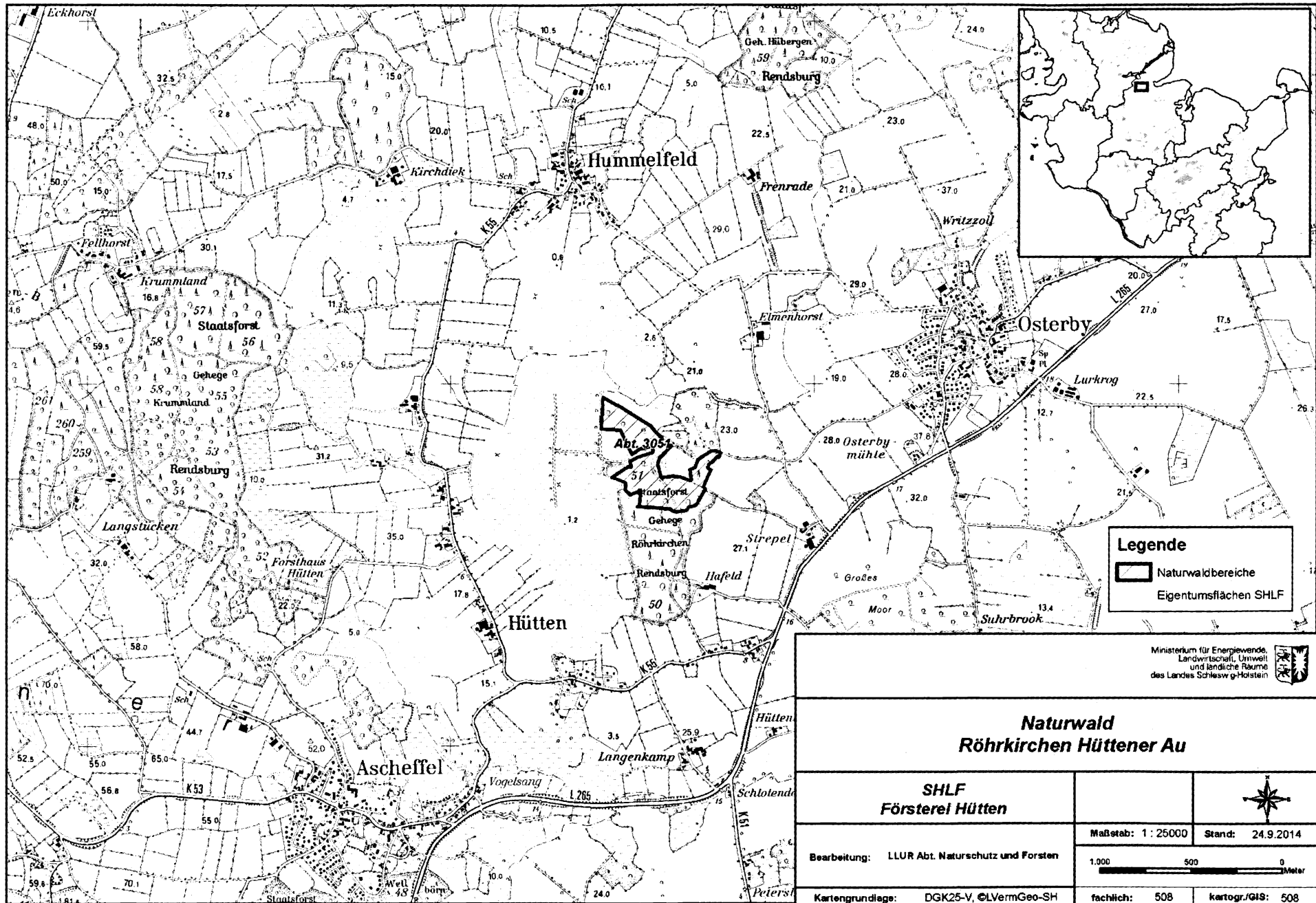
Legende

- Naturwaldbereiche
- Eigentumsflächen SHLF

Ministerium für Energiewende,
Landwirtschaft, Umwelt
und ländliche Räume
des Landes Schleswig-Holstein

Naturwald Röbeler Holz

SHLF Försterei Kellenhusen	
Bearbeitung: LLUR Abt. Naturschutz und Forsten	Maßstab: 1 : 25000 Stand: 24.9.2014
Kartengrundlage: DGK25-V, ©LVerGeo-SH	fachlich: 508 kartogr./GIS: 508



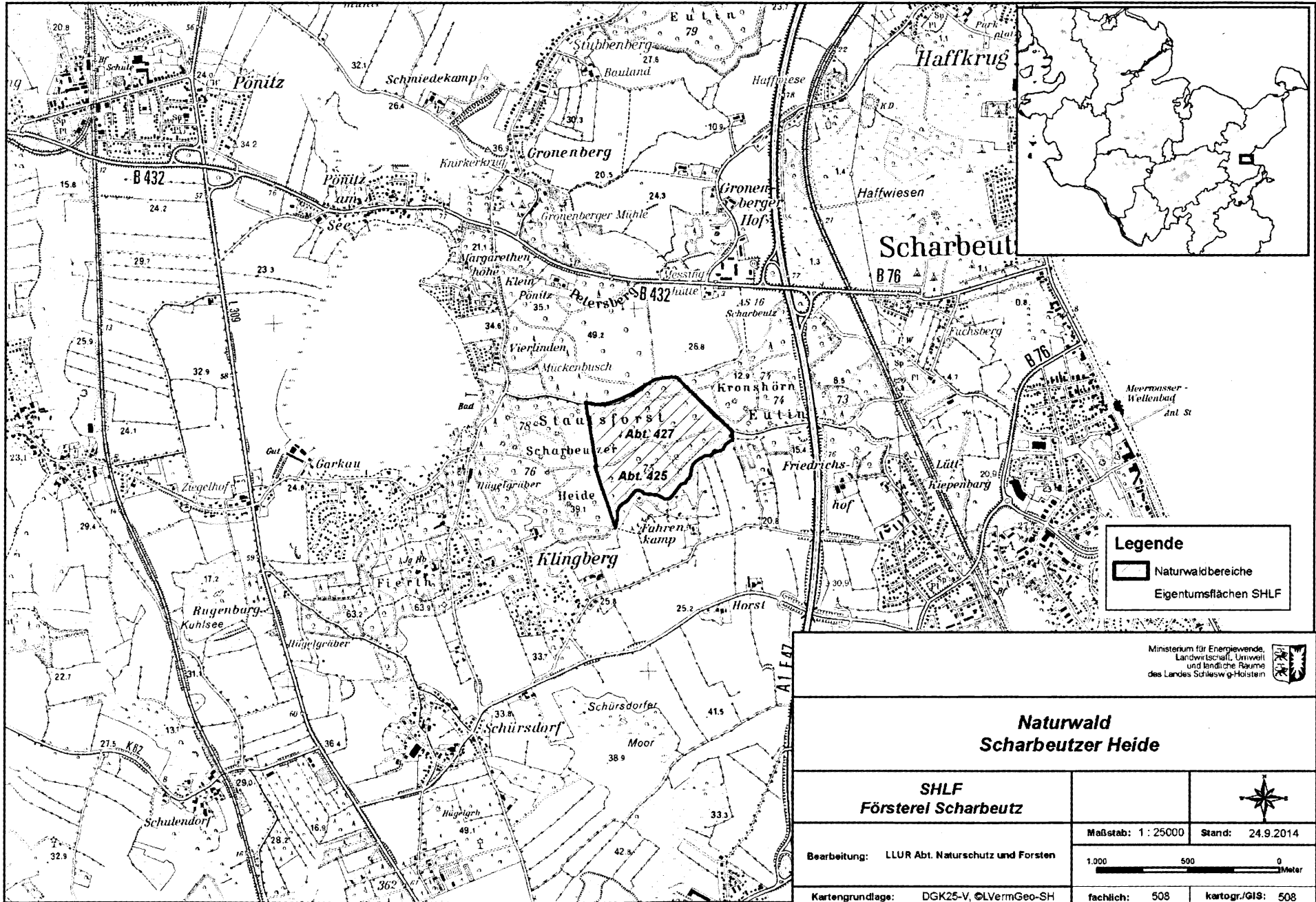
Legende

- Naturwaldbereiche
- Eigentumsflächen SHLF

Ministerium für Energiewende,
Landwirtschaft, Umwelt
und ländliche Räume
des Landes Schleswig-Holstein

Naturwald Röhrkirchen Hüttener Au

SHLF Försterei Hütten	
Bearbeitung: LLUR Abt. Naturschutz und Forsten	Maßstab: 1 : 25000 Stand: 24.9.2014
Kartengrundlage: DGK25-V, ©LVermGeo-SH	<div style="display: flex; align-items: center; justify-content: center;"> <div style="width: 100px; border-bottom: 1px solid black; margin-right: 5px;"></div> <div style="text-align: center; margin-right: 5px;">1.000 500 0</div> <div style="font-size: 8px;">Meter</div> </div>
fachlich: 508	kartogr./GIS: 508



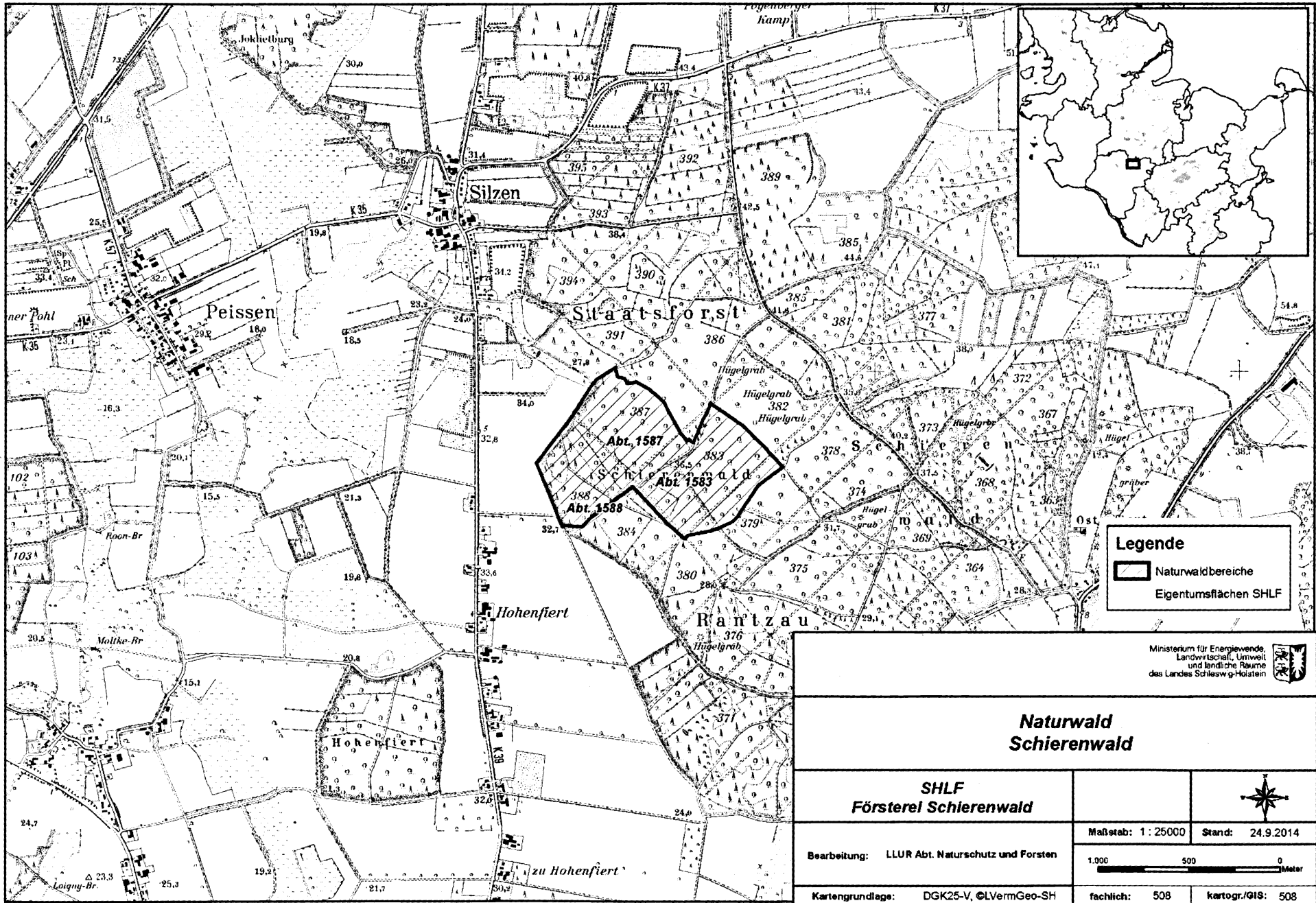
Legende

- Naturwaldbereiche
- Eigentumsflächen SHLF

Ministerium für Energiewende,
Landwirtschaft, Umwelt
und ländliche Räume
des Landes Schleswig-Holstein

**Naturwald
Scharbeutzer Heide**

SHLF Försterei Scharbeutz	
Bearbeitung: LLUR Abt. Naturschutz und Forsten	Maßstab: 1 : 25000 Stand: 24.9.2014
Kartengrundlage: DKG25-V, ©LVerGeo-SH	1.000 0 Meter
fachlich: 508	kartogr./GIS: 508



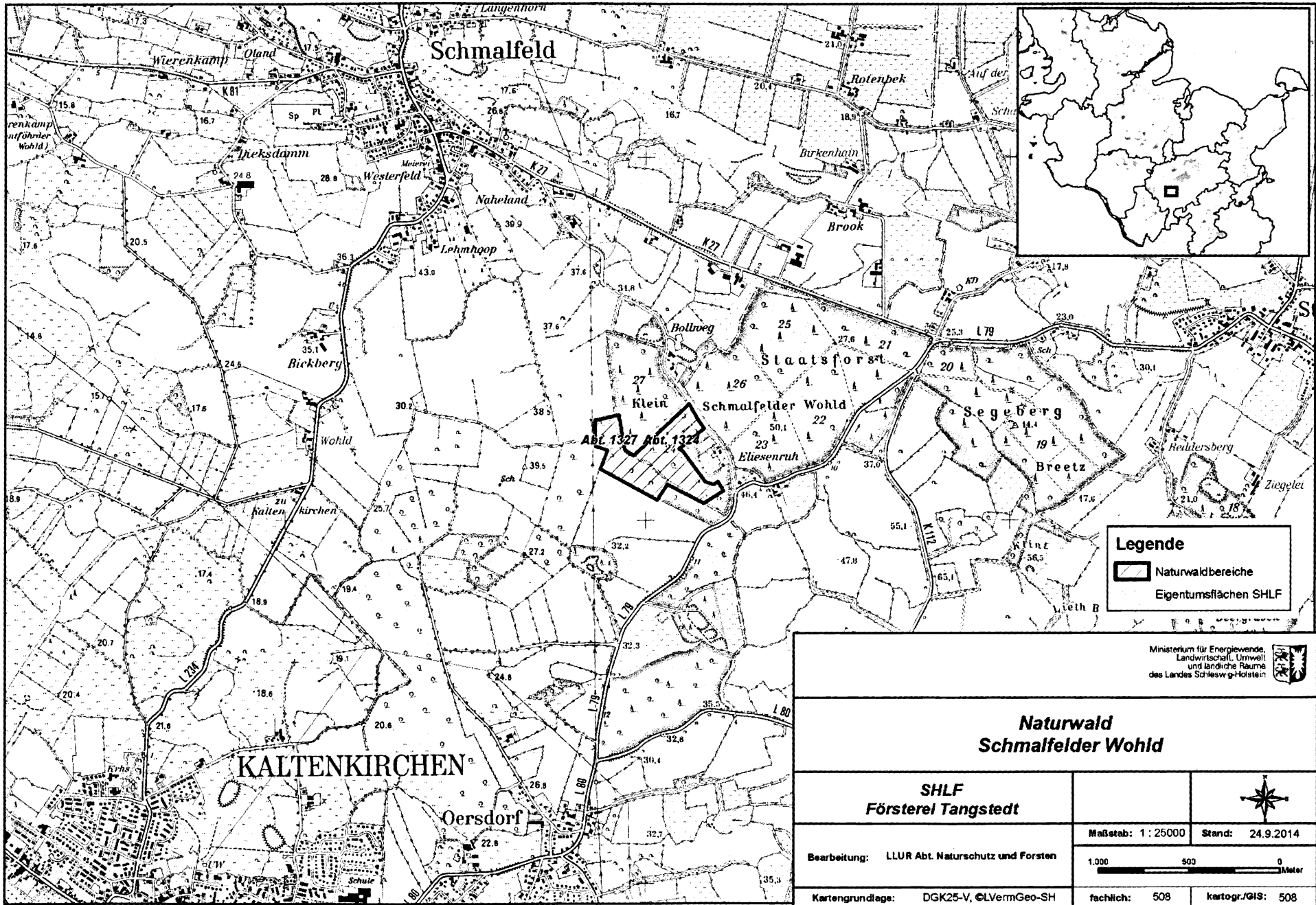
Legende

- Naturwaldbereiche
- Eigentumsflächen SHLF



Ministerium für Energiewende,
Landwirtschaft, Umwelt
und ländliche Räume
des Landes Schleswig-Holstein

Naturwald Schierenwald


SHLF Försterel Schierenwald	
Bearbeitung: LLUR Abt. Naturschutz und Forsten	Maßstab: 1 : 25000 Stand: 24.9.2014
Kartengrundlage: DGK25-V, ©LVerGeo-SH	 fachlich: 508 kartogr./GIS: 508





Legende

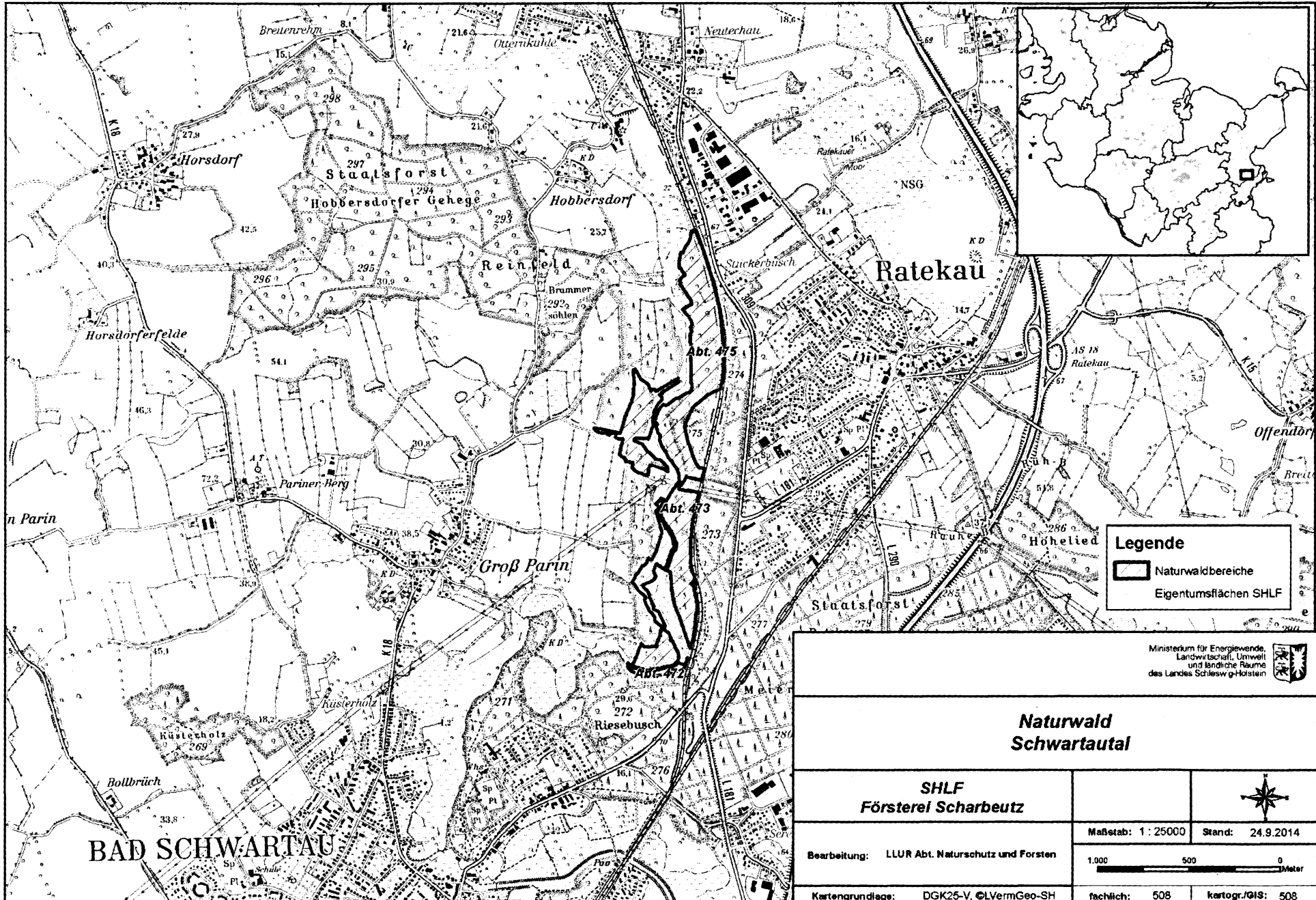
-  Naturwaldbereiche
-  Eigentumsflächen SHLF

Ministerium für Energiewende,
Landwirtschaft, Umwelt
und ländliche Räume
des Landes Schleswig-Holstein





**Naturwald
Schmalfelder Wohld**


SHLF Försterel Tangstedt			
		Maßstab: 1 : 25000	Stand: 24.9.2014
Bearbeitung: LLUR Abt. Naturschutz und Forsten			
Kartengrundlage: DGK25-V, ©LVermGeo-SH		fachlich: 508	kartogr./GIS: 508





Legende

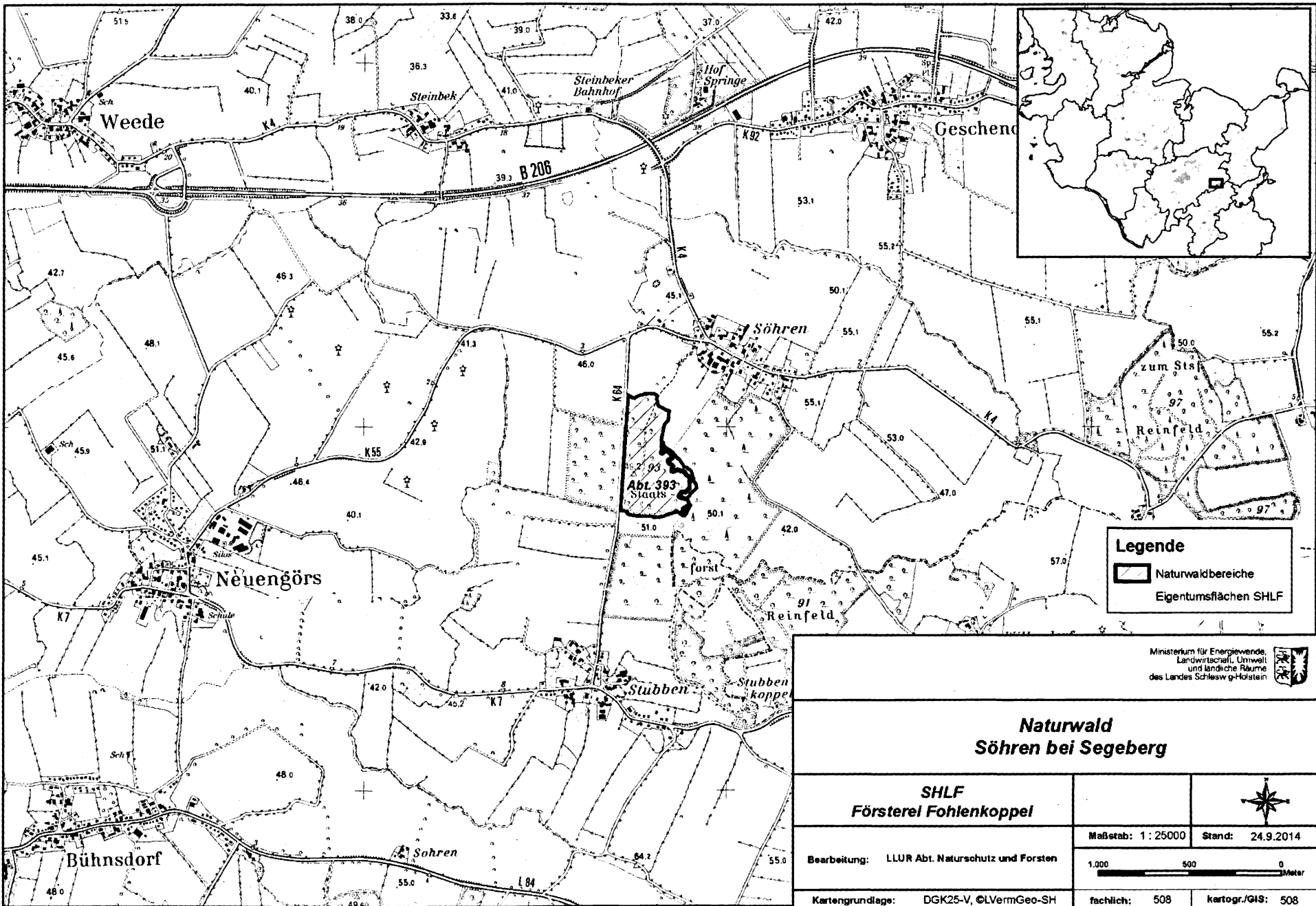
-  Naturwaldbereiche
-  Eigentumsflächen SHLF

Ministerium für Energiewende,
Landwirtschaft, Umwelt
und ländliche Räume
des Landes Schleswig-Holstein




**Naturwald
Schwartautal**


SHLF Försterei Scharbeutz		
	Maßstab: 1 : 25000	Stand: 24.9.2014
Bearbeitung: LLUR Abt. Naturschutz und Forsten		
Kartengrundlage: DGK25-V, ©LVermGeo-SH	fachlich: 508	kartogr./GIS: 508




Legende

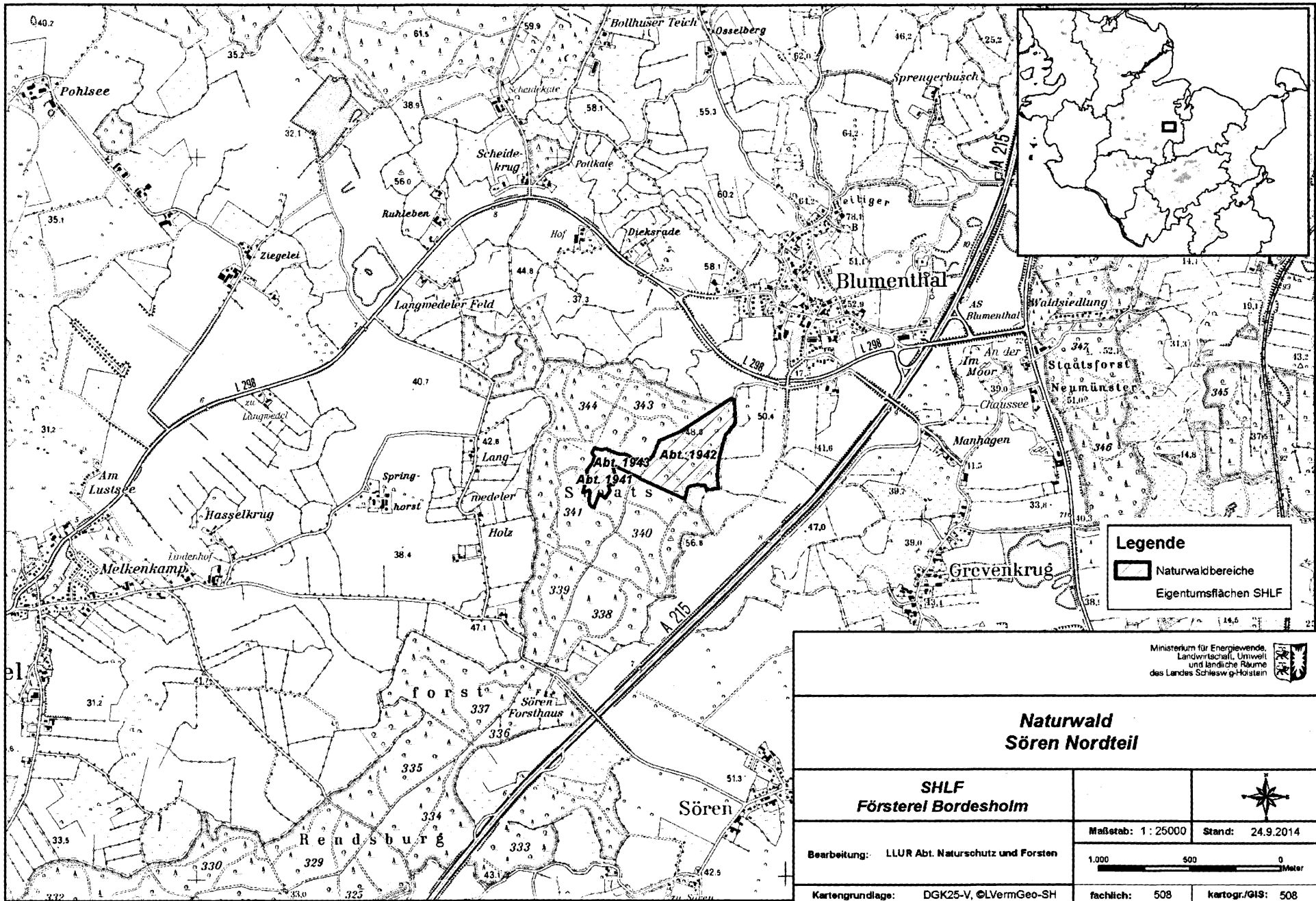
-  Naturwaldbereiche
-  Eigentumsflächen SHLF

Ministerium für Energiewende,
Landwirtschaft, Umwelt
und ländliche Räume
des Landes Schleswig-Holstein



**Naturwald
Söhren bei Segeberg**

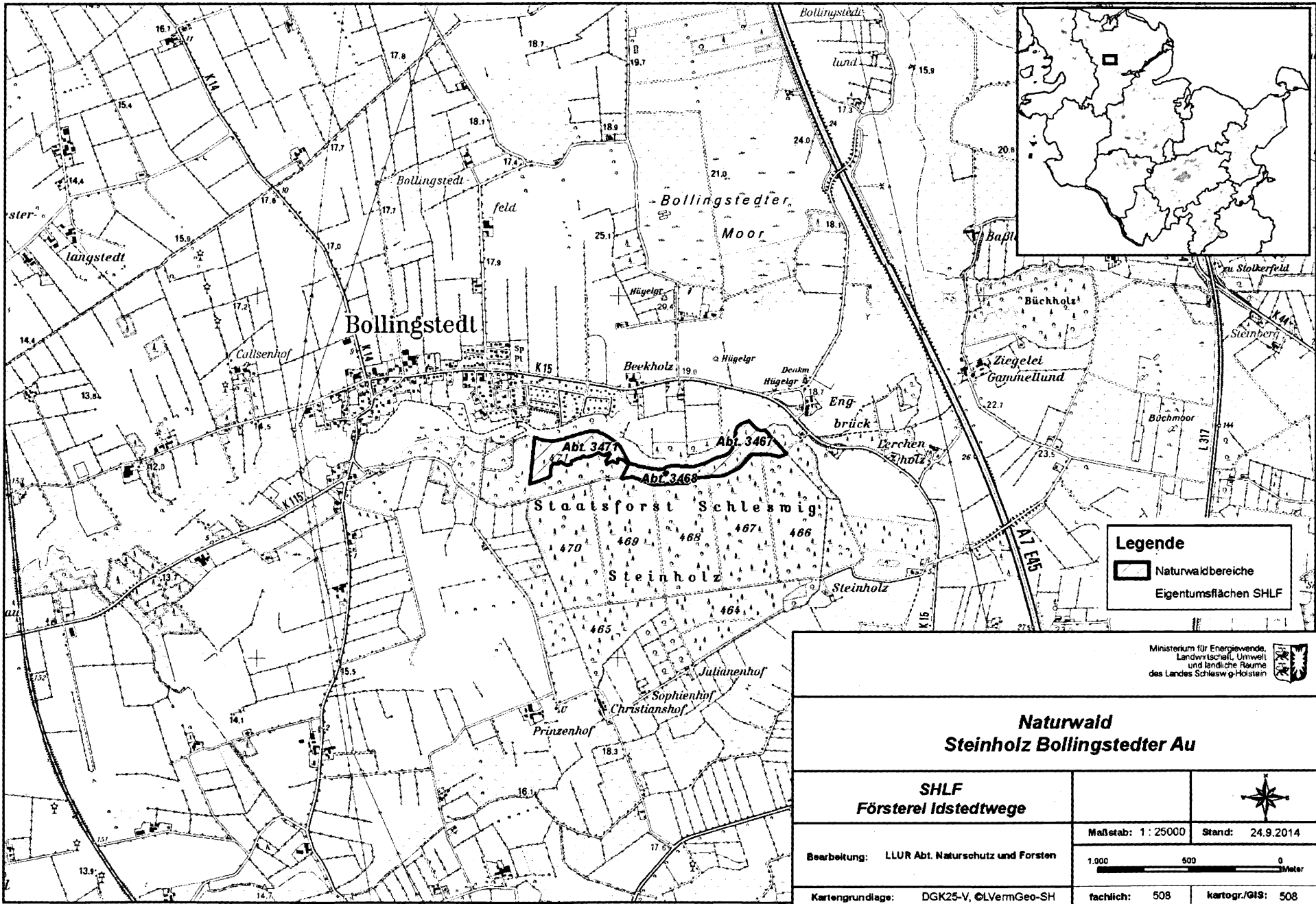
SHLF Försterei Fohlenkoppel			Maßstab: 1 : 25000 Stand: 24.9.2014
Bearbeitung: LLUR Abt. Naturschutz und Forsten			
Kartengrundlage: DGK25-V, ©LVermGeo-SH		fachlich: 508	kartogr./GIS: 508



Ministerium für Energiewende,
Landwirtschaft, Umwelt
und ländliche Räume
des Landes Schleswig-Holstein

Naturwald Sören Nordteil

SHLF Försterei Bordsesdorf			
Bearbeitung: LLUR Abt. Naturschutz und Forsten		Maßstab: 1 : 25000	Stand: 24.9.2014
Kartengrundlage: DGK25-V, ©LVermGeo-SH			
fachlich: 508		kartogr./GIS: 508	



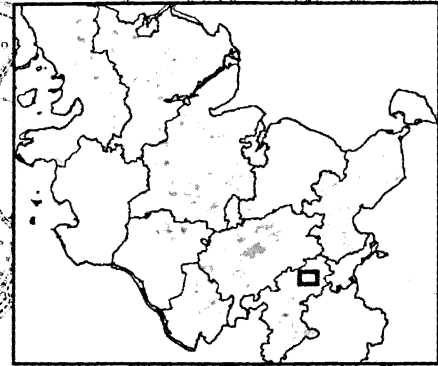
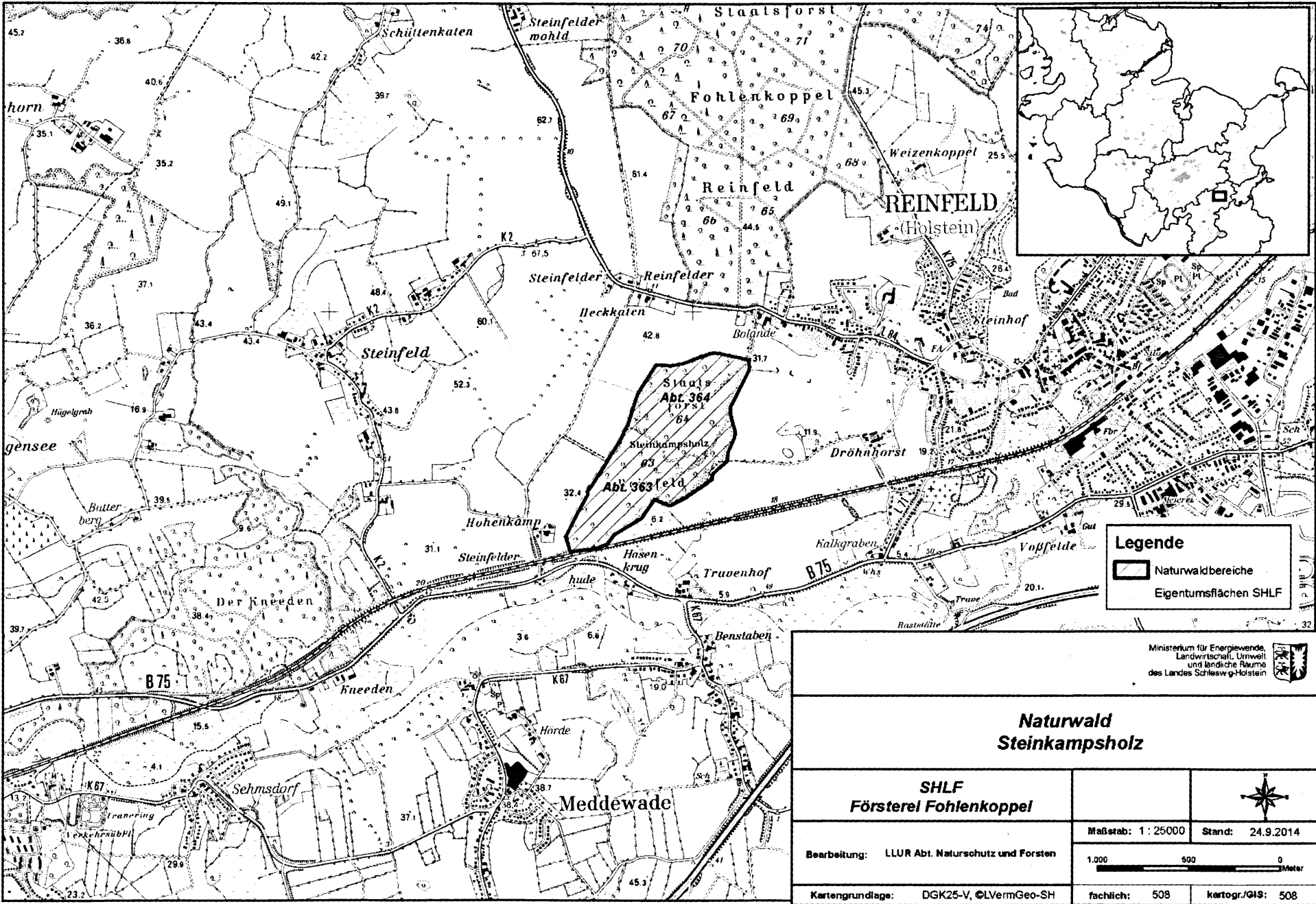
Legende

- Naturwaldbereiche
- Eigentumsflächen SHLF

Ministerium für Energiewende,
Landwirtschaft, Umwelt
und ländliche Räume
des Landes Schleswig-Holstein

**Naturwald
Steinholz Bollingstedter Au**

SHLF Försterlei Idstedtwege		
Bearbeitung: LLUR Abt. Naturschutz und Forsten	Maßstab: 1 : 25000	Stand: 24.9.2014
Kartengrundlage: DGK25-V, ©LVermGeo-SH		fachlich: 508 kartogr./GIS: 508



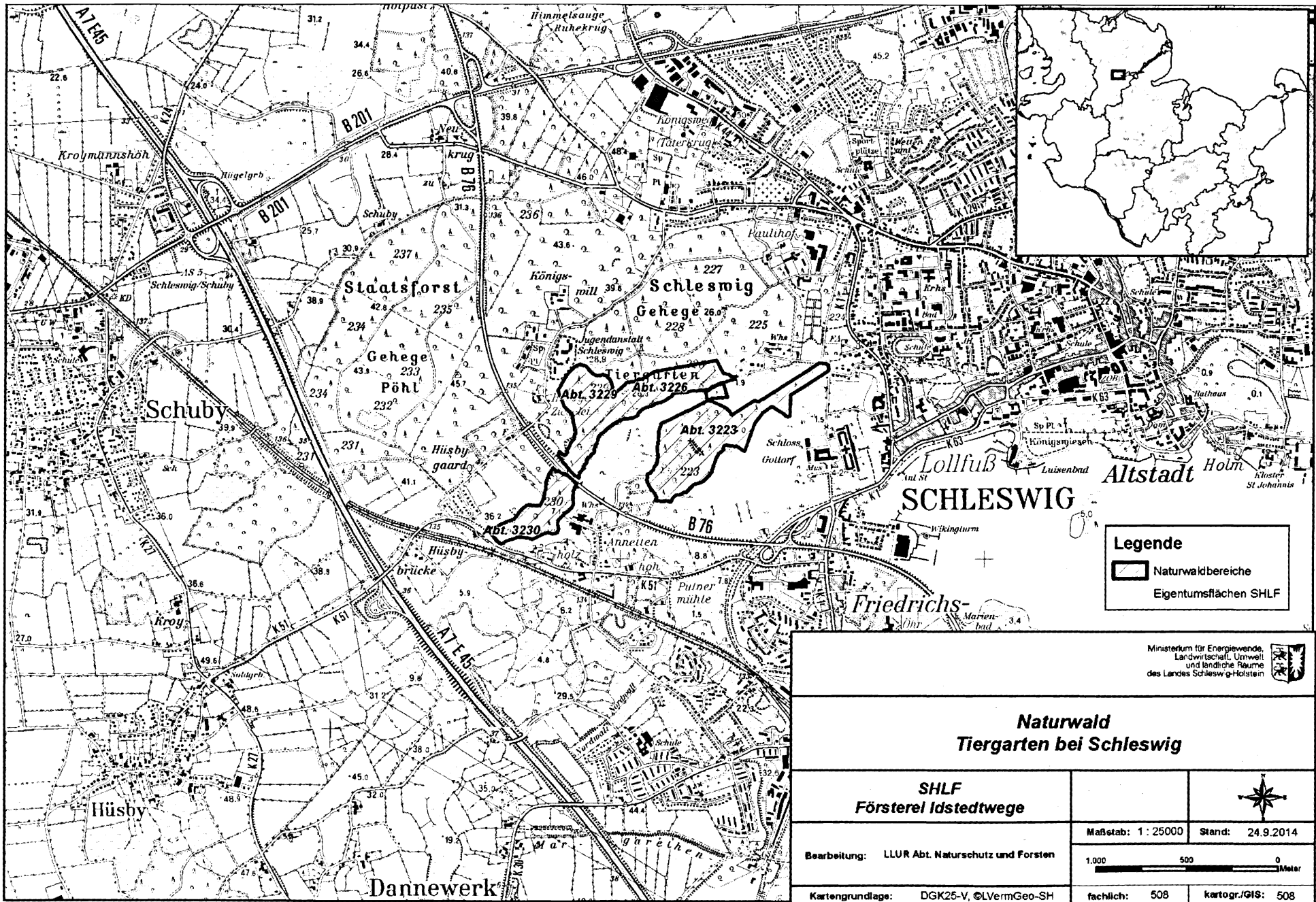
Legende

- Naturwaldbereiche
- Eigentumsflächen SHLF

Ministerium für Energie, Klima,
Landwirtschaft, Umwelt
und ländliche Räume
des Landes Schleswig-Holstein

**Naturwald
Steinkampsholz**


SHLF Försterei Fohlenkoppel	
Bearbeitung: LLUR Abt. Naturschutz und Forsten	Maßstab: 1 : 25000 Stand: 24.9.2014
Kartengrundlage: DGK25-V, ©LVermGeo-SH	 fachlich: 508 kartogr./GIS: 508





Legende

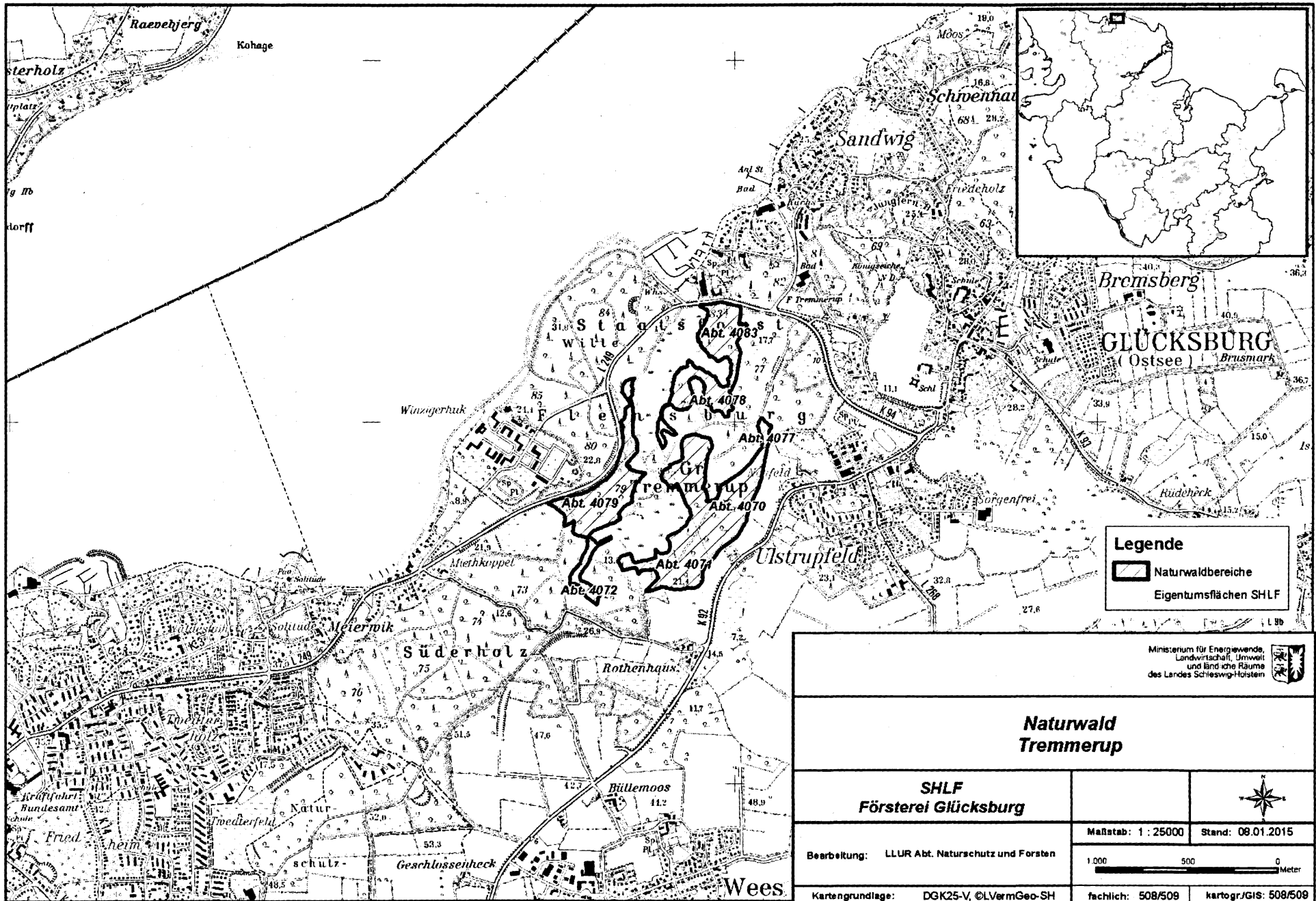
- Naturwaldbereiche
- Eigentumsflächen SHLF

Ministerium für Energiewende,
Landwirtschaft, Umwelt
und ländliche Räume
des Landes Schleswig-Holstein



**Naturwald
Tiergarten bei Schleswig**

SHLF Försterei Idstedtwege			
Bearbeitung: LLUR Abt. Naturschutz und Forsten		Maßstab: 1 : 25000	Stand: 24.9.2014
Kartengrundlage: DGK25-V, ©LVermGeo-SH			
fachlich: 508		kartogr./GIS: 508	



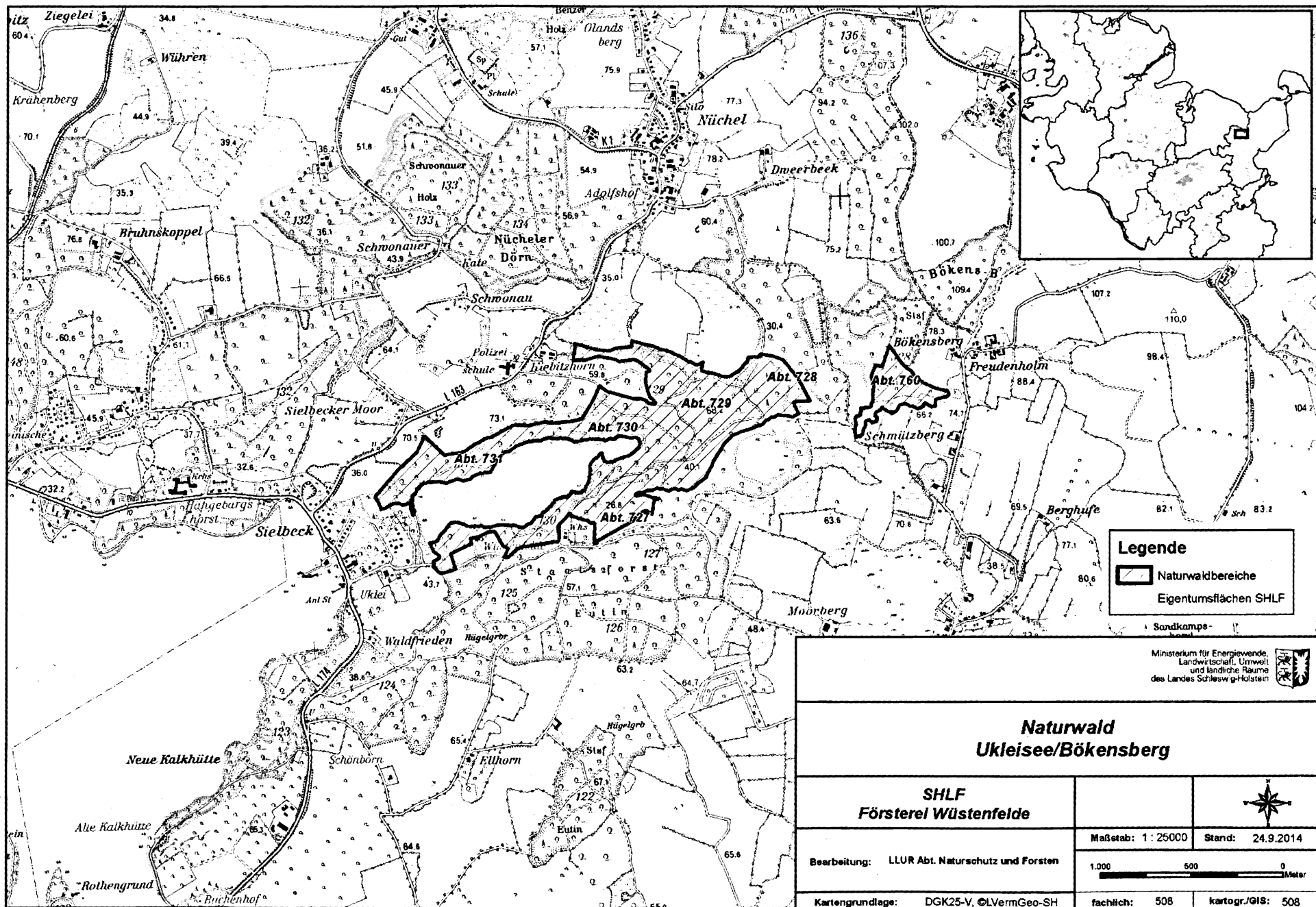
Legende

- Naturwaldbereiche
- Eigentumsflächen SHLF

Ministerium für Energiewende,
Landwirtschaft, Umwelt
und ländliche Räume
des Landes Schleswig-Holstein

**Naturwald
Tremmerup**


SHLF Försterei Glücksburg		
Bearbeitung: LLUR Abt. Naturschutz und Forsten		Maßstab: 1 : 25000 Stand: 08.01.2015
Kartengrundlage: DKG25-V, ©LVermGeo-SH		
fachlich: 508/509		kartogr./GIS: 508/509





Legende

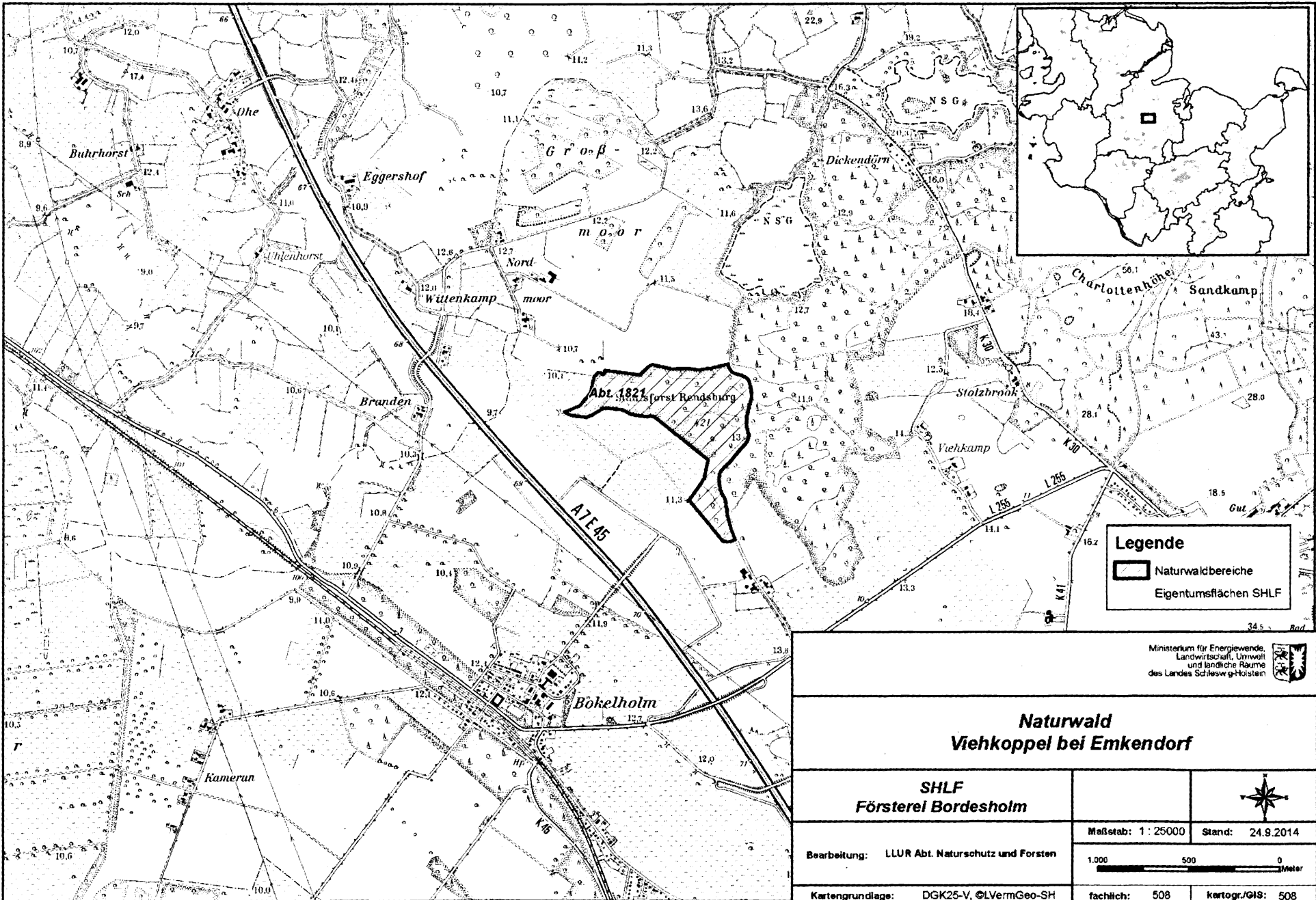
- Naturwaktbereiche
- Eigentumsflächen SHLF
- Sandkamps-

Ministerium für Energiewende,
Landwirtschaft, Umwelt
und ländliche Räume
des Landes Schleswig-Holstein



**Naturwald
Ukleisee/Bökensberg**

SHLF Försterei Wüstenfelde		
Bearbeitung: LLUR Abt. Naturschutz und Forsten		
Kartengrundlage: D GK25-V, ©LVermGeo-SH	fachlich: 508	kartogr./GIS: 508



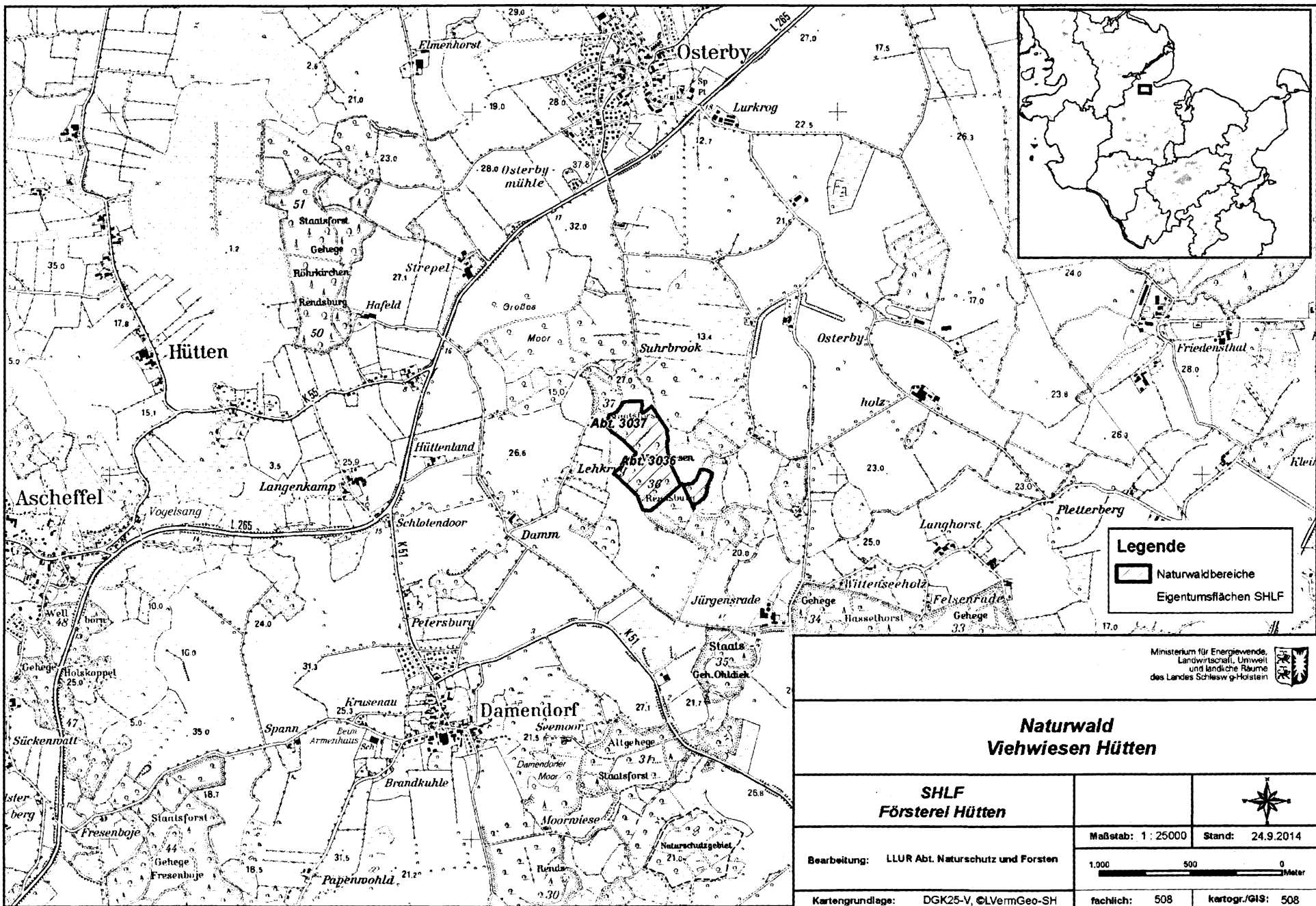
Legende

- Naturwaldbereiche
- Eigentumsflächen SHLF

Ministerium für Energiewende,
Landwirtschaft, Umwelt
und ländliche Räume
des Landes Schleswig-Holstein

**Naturwald
Viehkoppel bei Emkendorf**

SHLF Försterei Bordesholm		
Bearbeitung: LLUR Abt. Naturschutz und Forsten		
Kartengrundlage: DGK25-V, ©LVerGeo-SH		
fachlich: 508		kartogr./GIS: 508



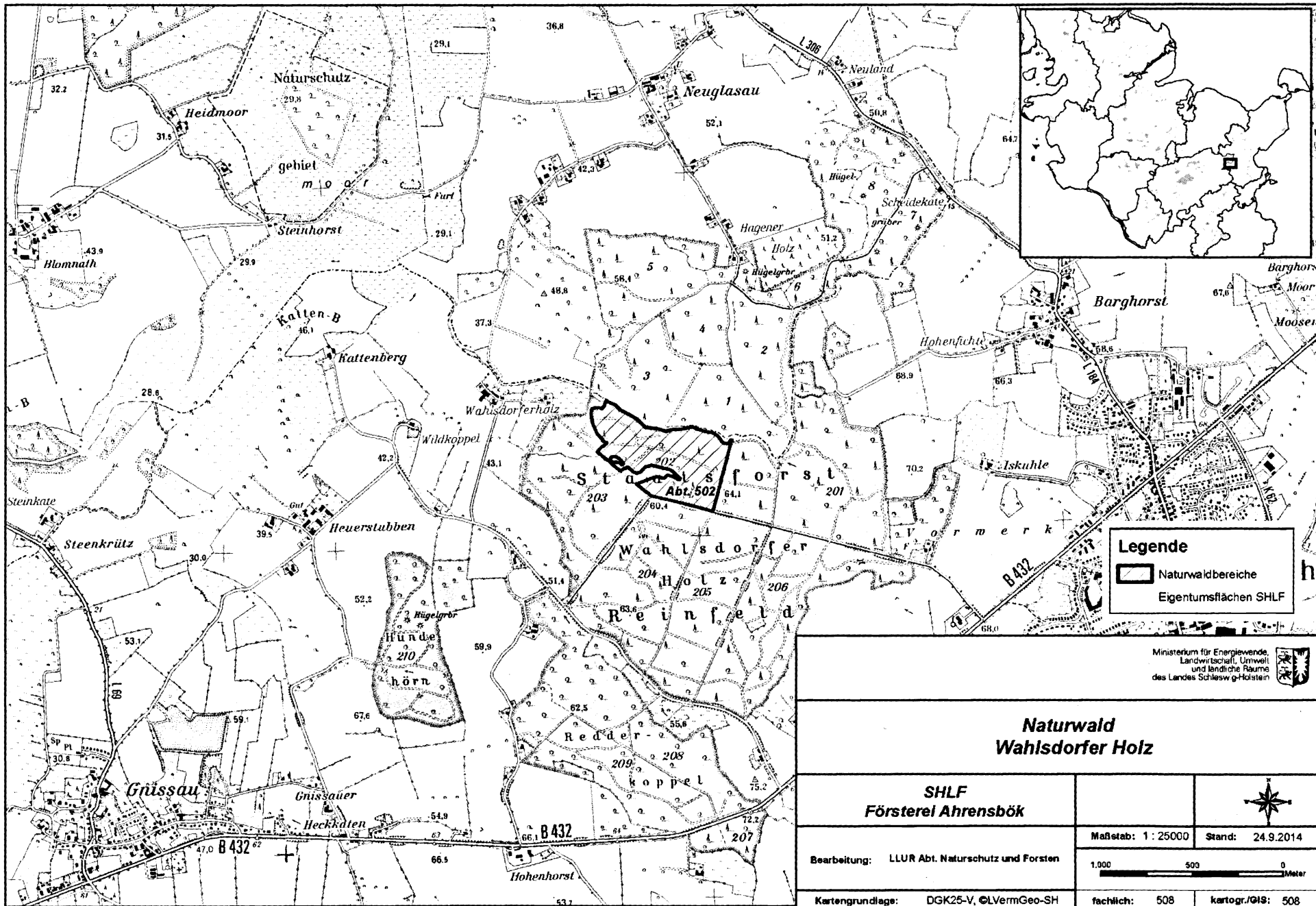
Legende

- Naturwaldbereiche
- Eigentumsflächen SHLF

Ministerium für Energiewende,
Landwirtschaft, Umwelt
und ländliche Räume
des Landes Schleswig-Holstein

Naturwald Viehweiden Hütten

SHLF Försterei Hütten	
Bearbeitung: LLUR Abt. Naturschutz und Forsten	Maßstab: 1 : 25000 Stand: 24.9.2014
Kartengrundlage: DGK25-V, ©LVerGeo-SH	 fachlich: 508 kartogr./GIS: 508



Legende

- Naturwaldbereiche
- Eigentumsflächen SHLF

Ministerium für Energiewende,
Landwirtschaft, Umwelt
und ländliche Räume
des Landes Schleswig-Holstein


**Naturwald
Wahlsdorfer Holz**

**SHLF
Försterei Ahrensböök**



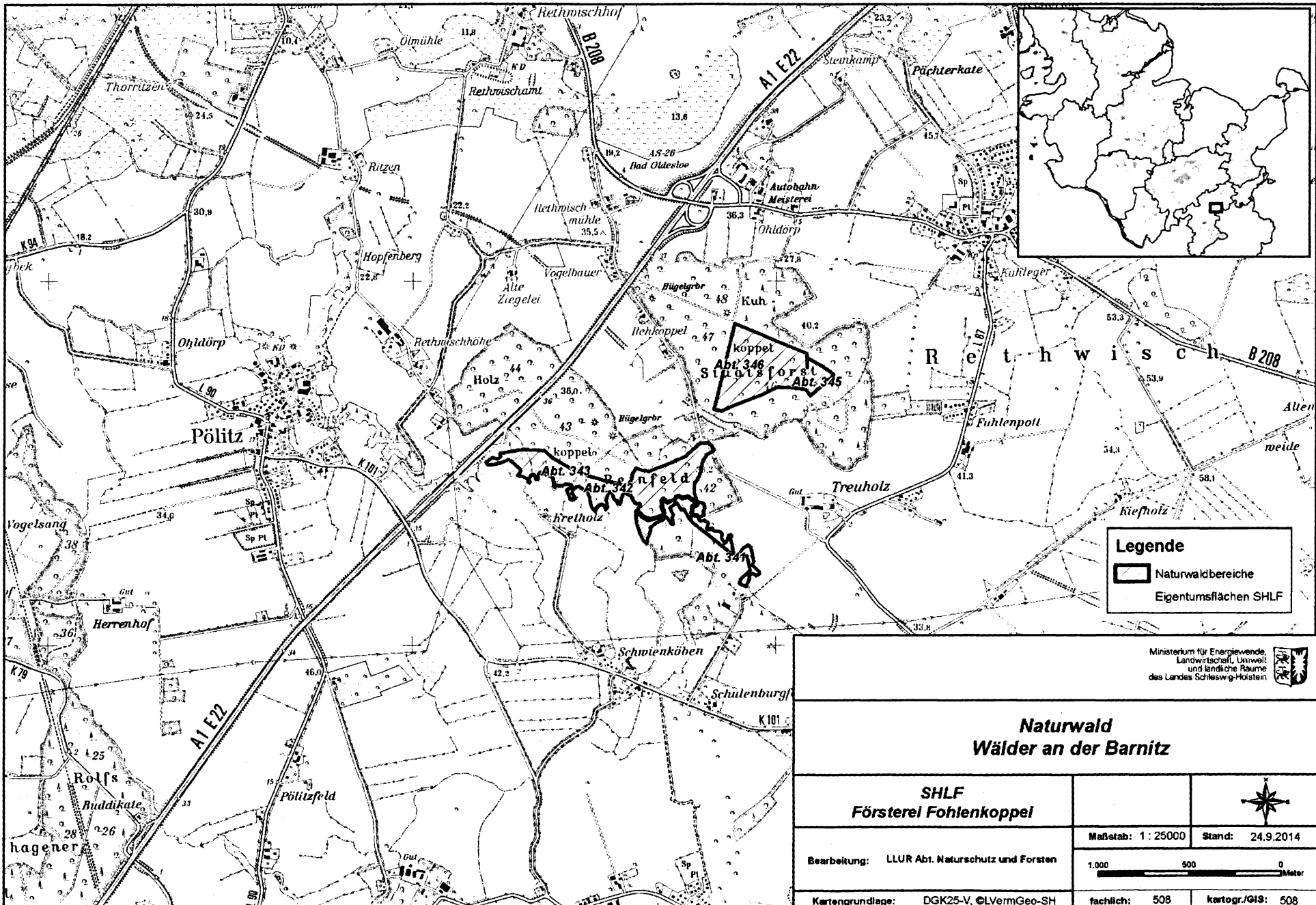
Bearbeitung: LLUR Abt. Naturschutz und Forsten

Maßstab: 1 : 25000 Stand: 24.9.2014



Kartengrundlage: DGK25-V, ©LVerGeo-SH

fachlich: 508 kartogr./GIS: 508





Legende

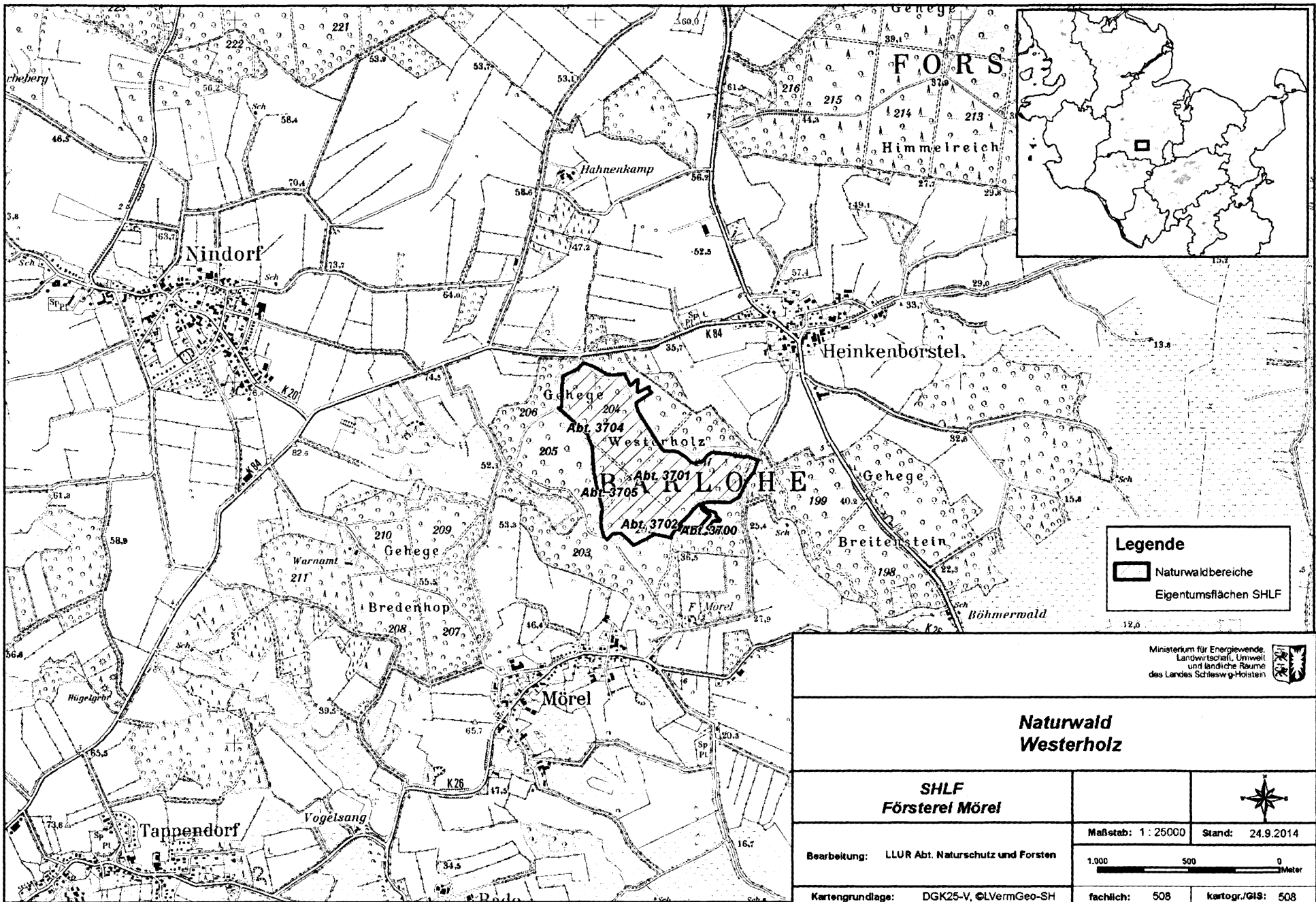
- Naturwaldbereiche
- Eigentumsflächen SHLF

Ministerium für Energiewende,
Landwirtschaft, Umwelt
und ländliche Räume
des Landes Schleswig-Holstein



**Naturwald
Wälder an der Barnitz**

SHLF Försterei Fohlenkoppel			
Bearbeitung: LLUR Abt. Naturschutz und Forsten		Maßstab: 1 : 25000	Stand: 24.9.2014
			
Kartengrundlage: DGK25-V, ©LVermGeo-SH	fachlich: 508	kartogr./GIS: 508	



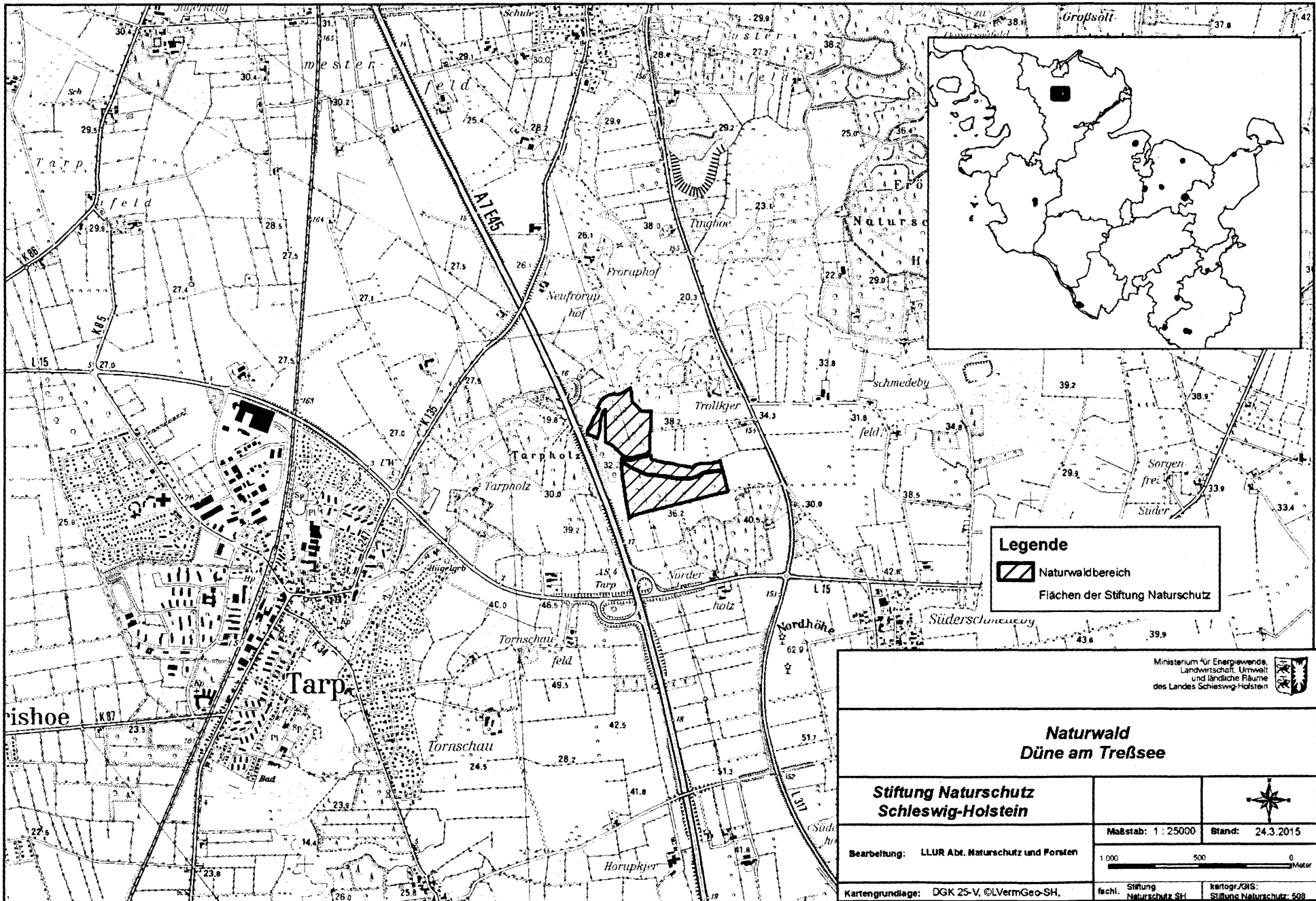
Legende

- Naturwaldbereiche
- Eigentumsflächen SHLF


Ministerium für Energiewende,
Landwirtschaft, Umwelt
und ländliche Räume
des Landes Schleswig-Holstein


**Naturwald
Westholz**

SHLF Försterei Mörel	
Bearbeitung: LLUR Abt. Naturschutz und Forsten	Maßstab: 1 : 25000 Stand: 24.9.2014
Kartengrundlage: DGK25-V, ©LVermGeo-SH	<div style="text-align: center;"> <p>1.000 500 0 Meter</p> </div>
fachlich: 508	kartogr./GIS: 508




Legende



 Naturwaldbereich

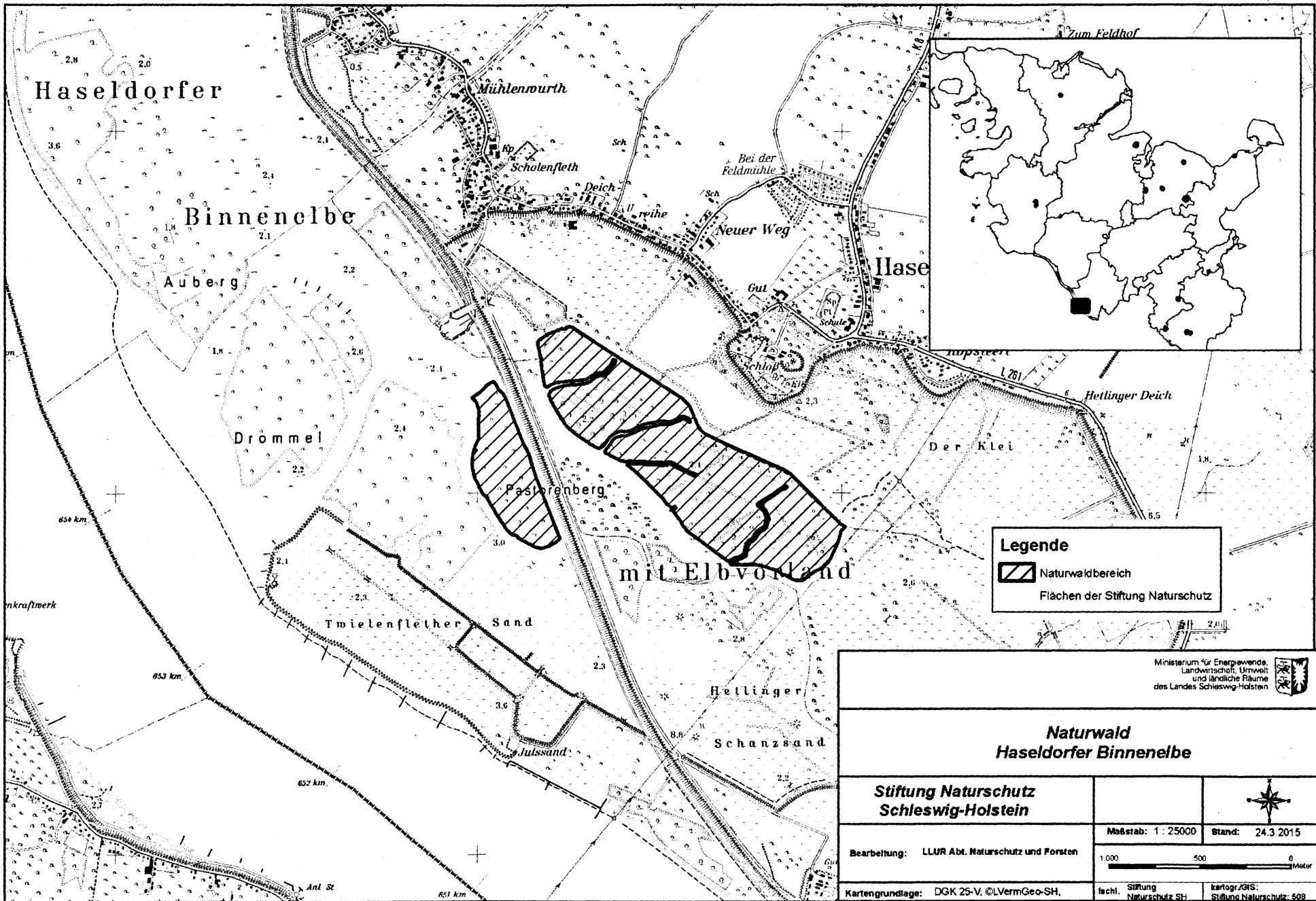
 Flächen der Stiftung Naturschutz

Ministerium für Energiewende,
Landwirtschaft, Umwelt
und ländliche Räume
des Landes Schleswig-Holstein





**Naturwald
Düne am Treßsee**



Stiftung Naturschutz Schleswig-Holstein		
	Maßstab: 1 : 25000	Stand: 24.3.2015
Bearbeitung: LLUR Abt. Naturschutz und Forsten		
Kartengrundlage: DGK 25-V, ©LVerGeo-SH,	fachl. Stiftung Naturschutz SH	kartogr./GIS: Stiftung Naturschutz: 508

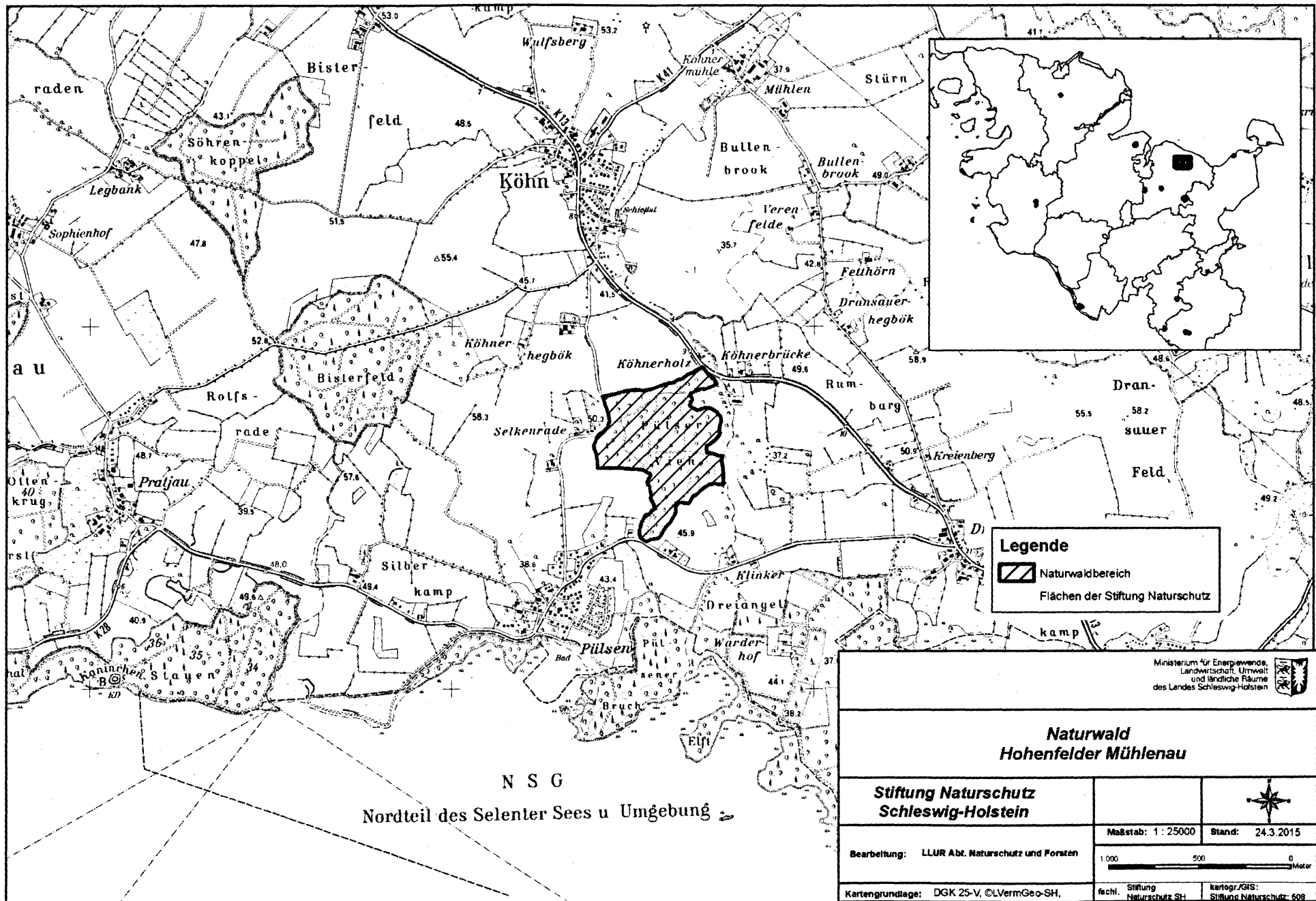


Legende

 Naturwaldbereich


 Flächen der Stiftung Naturschutz


Ministerium für Energiewende, Landwirtschaft, Umwelt und ländliche Räume des Landes Schleswig-Holstein		
Naturwald Haseldorfer Binneneibe		
Stiftung Naturschutz Schleswig-Holstein		
Bearbeitung: LLUR Abt. Naturschutz und Forsten		Maßstab: 1 : 25000 Stand: 24.3.2015
Kartengrundlage: DGK 25-V, ©LernGeo-SH,		
fachl. Stiftung Naturschutz SH		kartogr./GIS: Stiftung Naturschutz, 509





N S G
 Nordteil des Selenter Sees u Umgebung

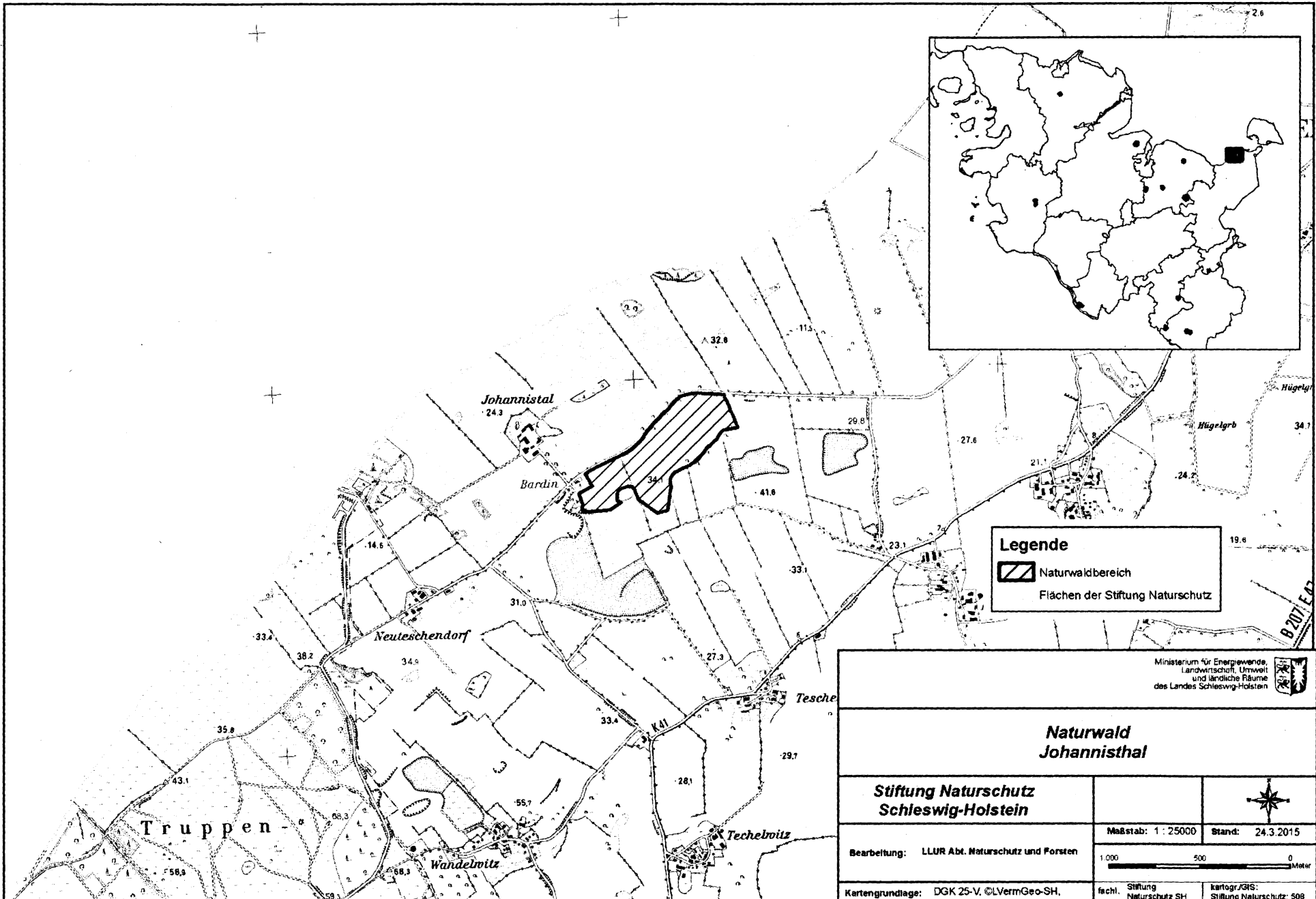
Legende

 Naturwaldbereich
 Flächen der Stiftung Naturschutz


Ministerium für Energiewende,
 Landwirtschaft, Umwelt
 und ländliche Räume
 des Landes Schleswig-Holstein 


**Naturwald
 Hohenfelder Mühlenau**


Stiftung Naturschutz Schleswig-Holstein		
Bearbeitung: LLUR Abt. Naturschutz und Forsten	Maßstab: 1 : 25000	Stand: 24.3.2015
		
Kartengrundlage: DGK 25-V, ©LVerGeo-SH.	fechl. Stiftung Naturschutz SH.	kartogr./GIS: Stiftung Naturschutz SH.





Legende

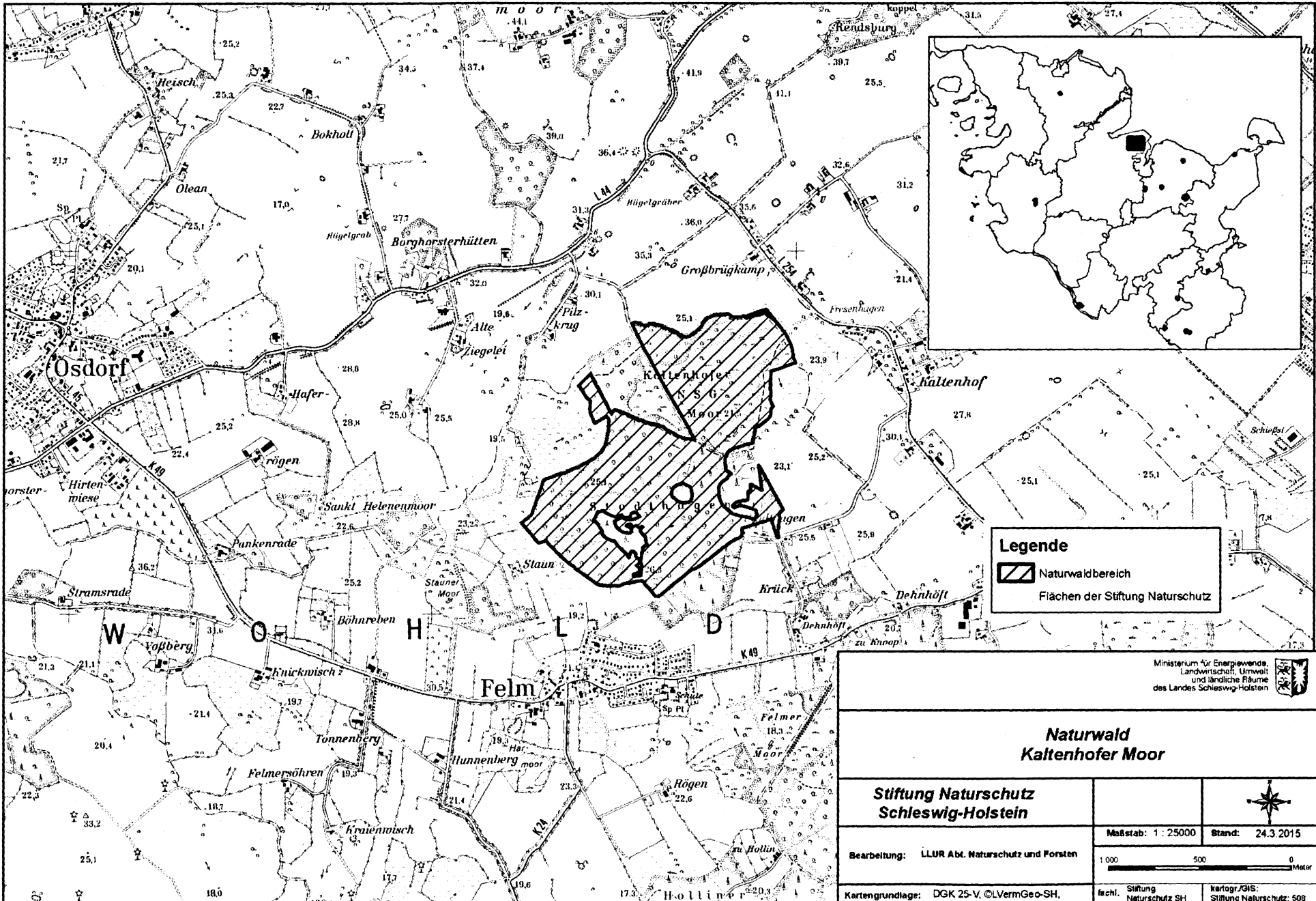
 Naturwaldbereich

 Flächen der Stiftung Naturschutz



Ministerium für Energie, Klima,
Landwirtschaft, Umwelt
und ländliche Räume
des Landes Schleswig-Holstein 

**Naturwald
Johannistal**

Stiftung Naturschutz Schleswig-Holstein		
Bearbeitung: LLUR Abt. Naturschutz und Forsten		Maßstab: 1 : 25000 Stand: 24.3.2015
Kartengrundlage: DGK 25-V, ©LVerGeo-SH,		 1000 500 0 Meter
fachl. Stiftung Naturschutz SH,		kartogr./GIS: Stiftung Naturschutz: 508



Legende

-  Naturwaldbereich
-  Flächen der Stiftung Naturschutz

Ministerium für Energiewende,
Landwirtschaft, Umwelt
und ländliche Räume
des Landes Schleswig-Holstein




**Naturwald
Kaltenhofer Moor**

**Stiftung Naturschutz
Schleswig-Holstein**


Bearbeitung: LLUR Abt. Naturschutz und Forsten

Kartengrundlage: DGK 25-V, ©LVerGeo-SH,

Stand: 24.3.2015

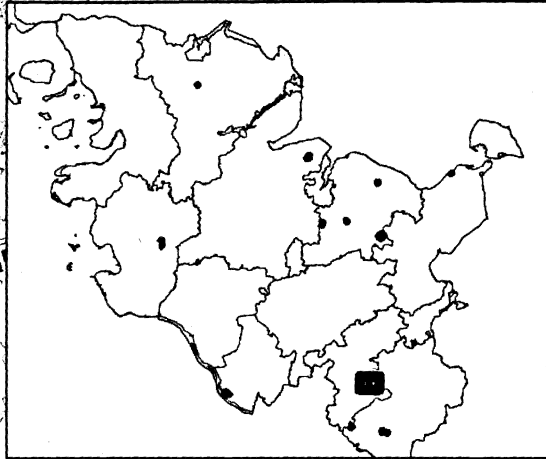
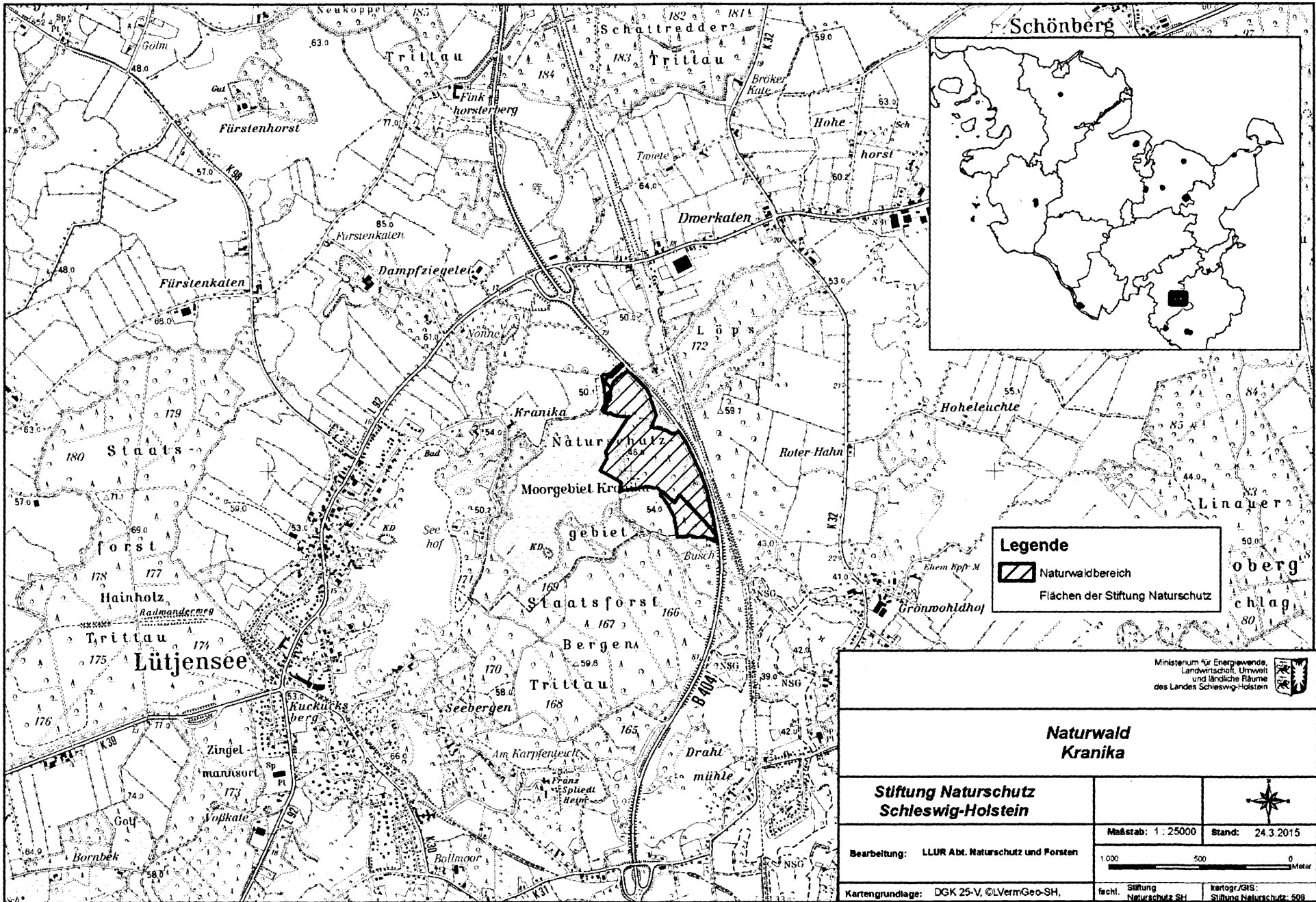


Maßstab: 1 : 25000



fachl. Stiftung Naturschutz SH

kartogr./GIS: Stiftung Naturschutz 508



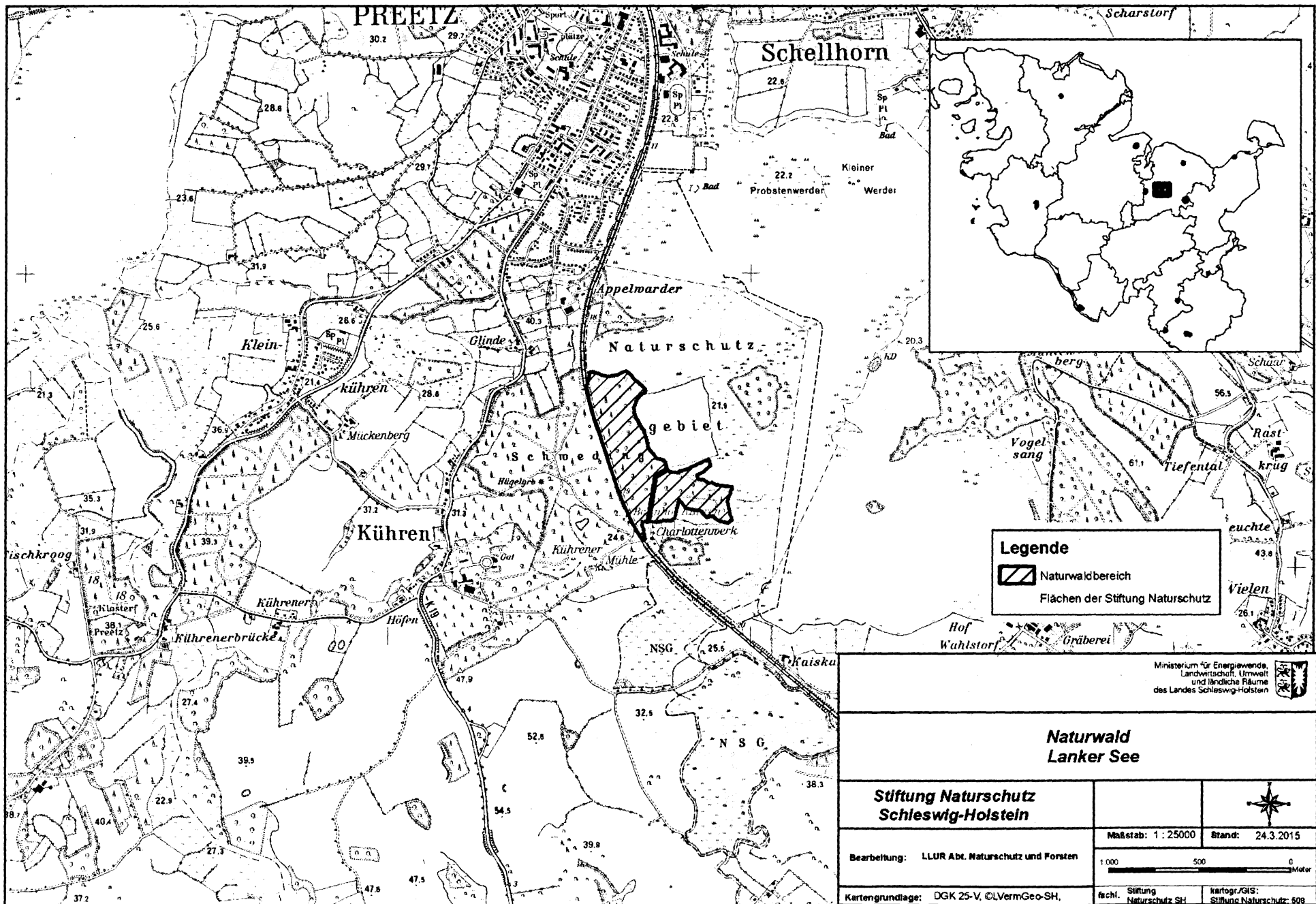
Legende

- Naturwaldbereich
- Flächen der Stiftung Naturschutz

Ministerium für Energiewende,
Landwirtschaft, Umwelt
und ländliche Räume
des Landes Schleswig-Holstein

**Naturwald
Kranika**

Stiftung Naturschutz Schleswig-Holstein		
Bearbeitung: LLUR Abt. Naturschutz und Forsten	Maßstab: 1 : 25000	Stand: 24.3.2015
Kartengrundlage: DGK 25-V, ©LVermGeo-SH.		
fachl. Stiftung Naturschutz SH	kartogr./GIS: Stiftung Naturschutz: 509	



Ministerium für Energiewende,
Landwirtschaft, Umwelt
und ländliche Räume
des Landes Schleswig-Holstein


**Naturwald
Lanker See**

**Stiftung Naturschutz
Schleswig-Holstein**



Bearbeitung: LLUR Abt. Naturschutz und Forsten

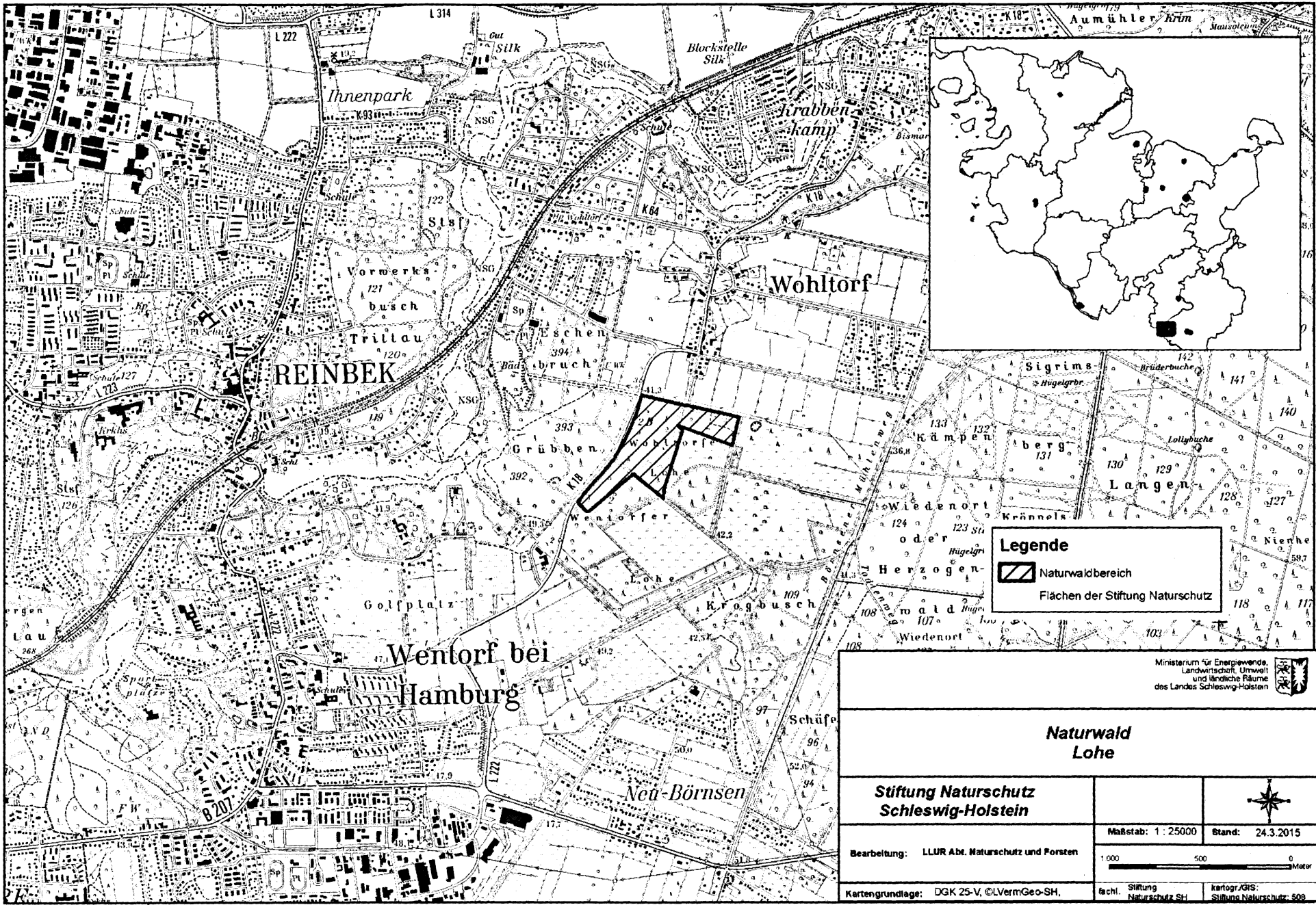
Maßstab: 1 : 25000 Stand: 24.3.2015



Kartengrundlage: DGK 25-V, ©LVerGeo-SH,

ficht. Stiftung
Naturschutz SH

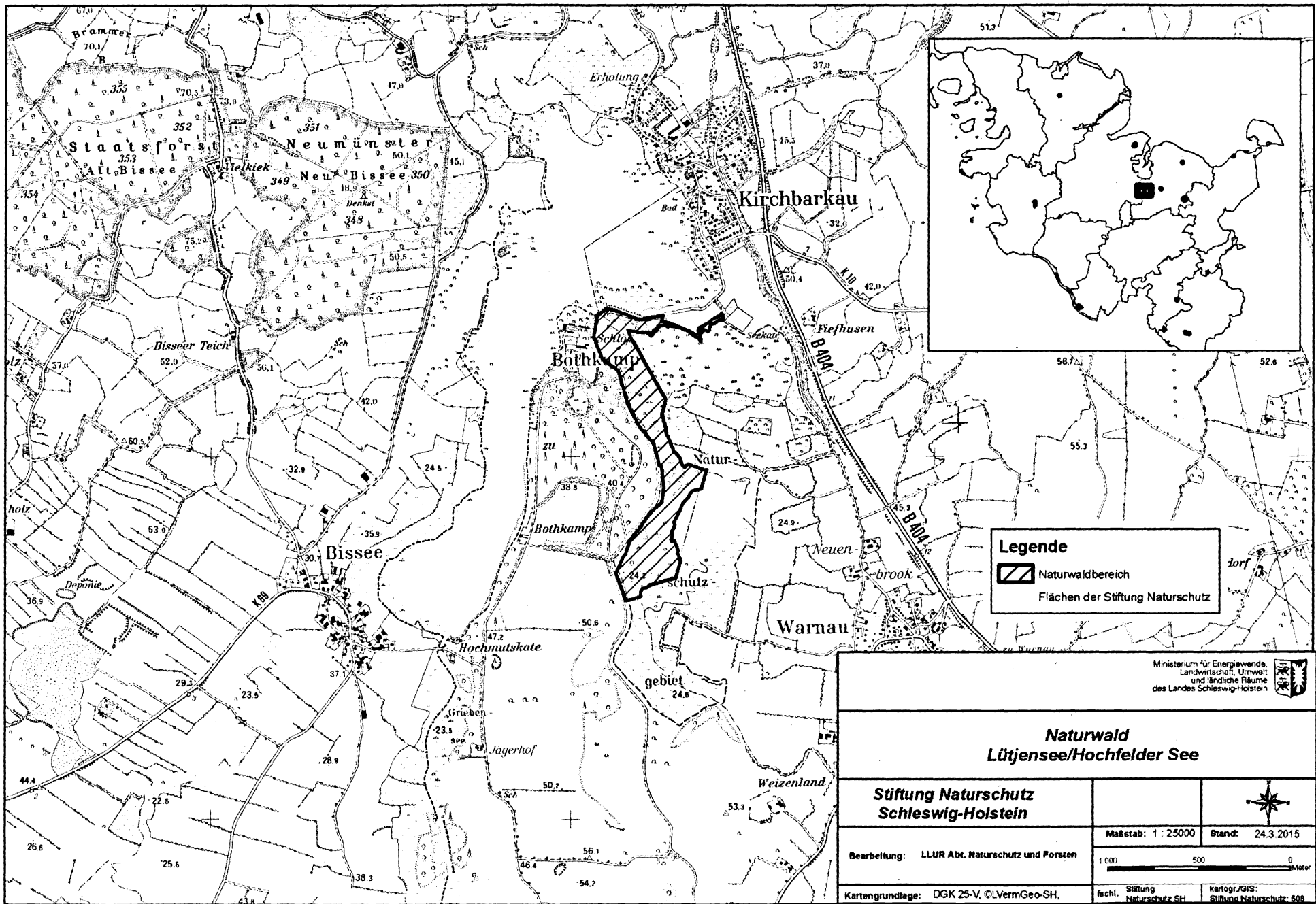
kartogr./GIS:
Stiftung Naturschutz: 509



Legende

- Naturwaldbereich
- Flächen der Stiftung Naturschutz

Ministerium für Energiewende, Landwirtschaft, Umwelt und ländliche Räume des Landes Schleswig-Holstein	
<h2 style="margin: 0;">Naturwald Lohe</h2>	
Stiftung Naturschutz Schleswig-Holstein	
Bearbeitung: LLUR Abt. Naturschutz und Forsten	Maßstab: 1 : 25000 Stand: 24.3.2015
Kartengrundlage: DGK 25-V, ©LVerGeo-SH.	fachl. Stiftung Naturschutz SH. kartogr./GIS: Stiftung Naturschutz: 509



Ministerium für Energiewende,
Landwirtschaft, Umwelt
und ländliche Räume
des Landes Schleswig-Holstein




**Naturwald
Lütjensee/Hochfelder See**


**Stiftung Naturschutz
Schleswig-Holstein**

Bearbeitung: LLUR Abt. Naturschutz und Forsten

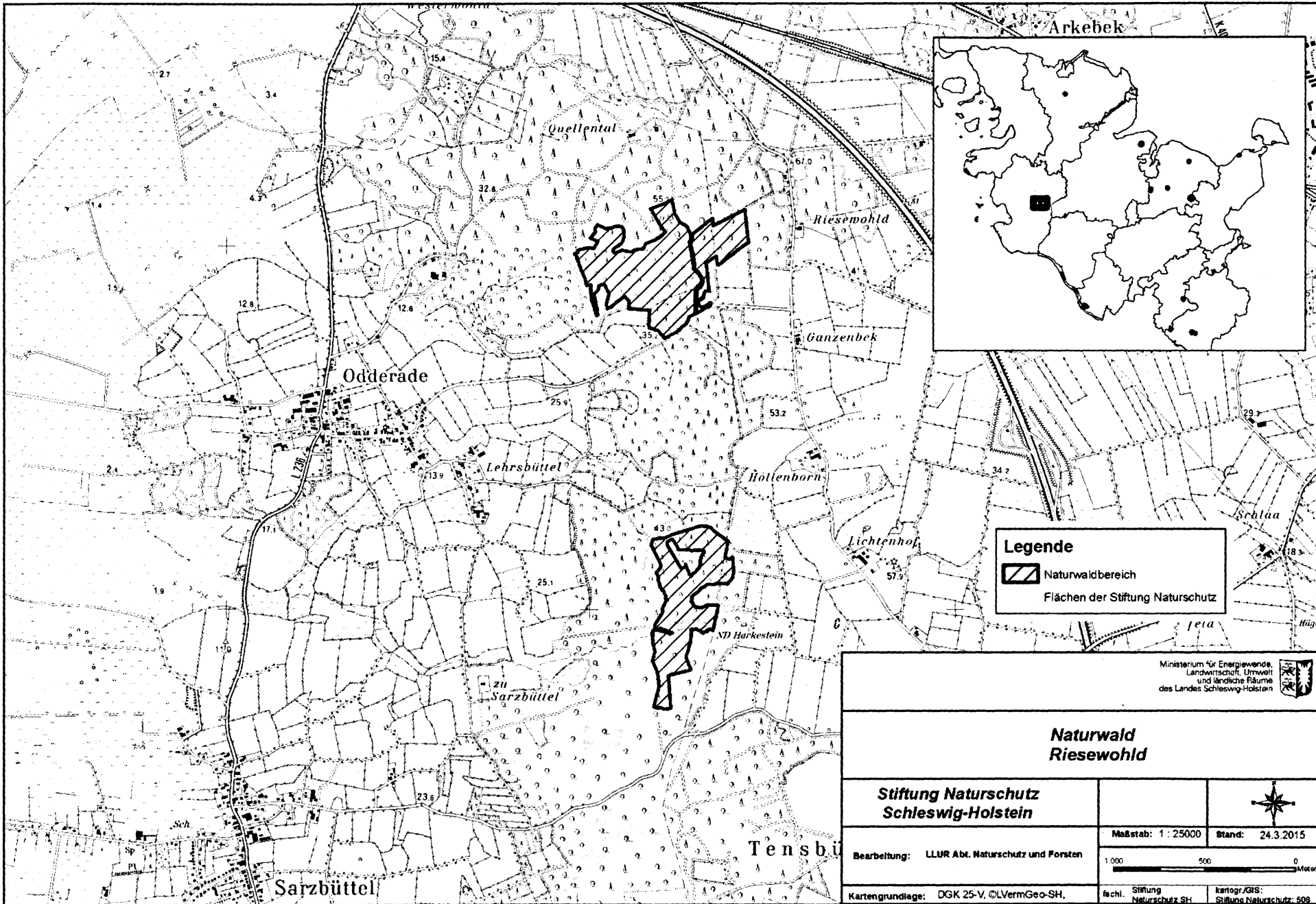
Kartengrundlage: DGK 25-V, ©LVerGeo-SH.




Maßstab: 1 : 25000 Stand: 24.3.2015




fachl. Stiftung Naturschutz SH kartogr./GIS: Stiftung Naturschutz: 509



Legende

 Naturwaldbereich

 Flächen der Stiftung Naturschutz

Ministerium für Energiewende,
Landwirtschaft, Umwelt
und ländliche Räume
des Landes Schleswig-Holstein



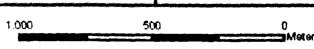
**Naturwald
Riesewohld**

**Stiftung Naturschutz
Schleswig-Holstein**



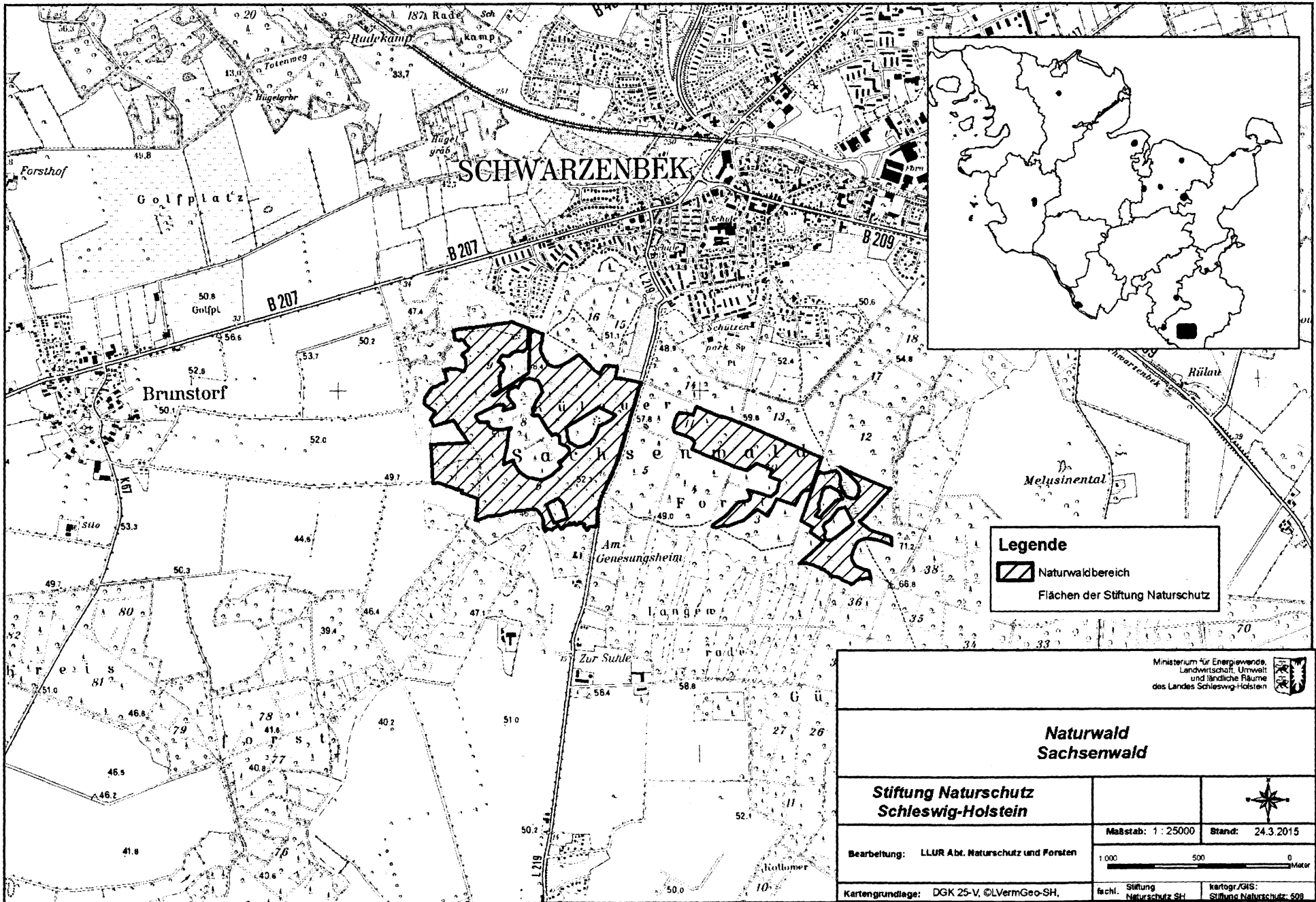
Maßstab: 1 : 25000 Stand: 24.3.2015

Bearbeitung: LLUR Abt. Naturschutz und Forsten



Kartengrundlage: DGK 25-V, ©LVerGeo-SH.

fachl. Stiftung
Naturschutz SH kartogr./GIS:
Stiftung Naturschutz, 508

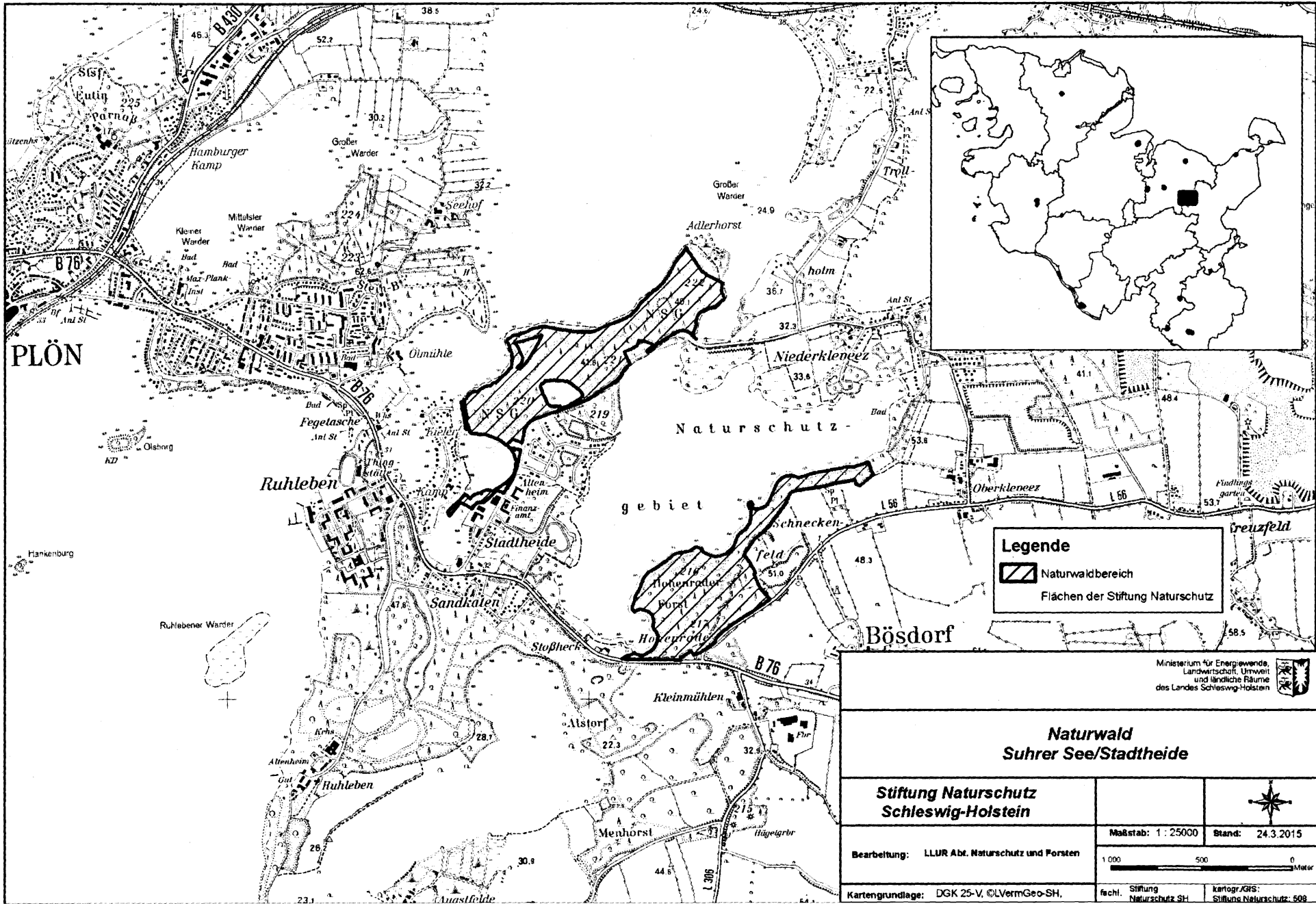


Legende

- Naturwaldbereich
- Flächen der Stiftung Naturschutz

Ministerium für Energiewende,
Landwirtschaft, Umwelt
und ländliche Räume
des Landes Schleswig-Holstein

Naturwald Sachsenwald		
Stiftung Naturschutz Schleswig-Holstein		
Bearbeitung: LLUR Abt. Naturschutz und Forsten	Maßstab: 1 : 25000	Stand: 24.3.2015
Kartengrundlage: DGK 25-V, ©LVerGeo-SH,		
fachl. Stiftung Naturschutz SH	Kartogr./GIS: Stiftung Naturschutz: 508	



Legende

- Naturwaldbereich
- Flächen der Stiftung Naturschutz

Ministerium für Energiewende,
Landwirtschaft, Umwelt
und ländliche Räume
des Landes Schleswig-Holstein

**Naturwald
Suhrer See/Stadtheide**

**Stiftung Naturschutz
Schleswig-Holstein**

Bearbeitung: LLUR Abt. Naturschutz und Forsten

Maßstab: 1 : 25000 Stand: 24.3.2015

1 000 500 0 Meter

Kartogrundlage: DGK 25-V, ©LVerGeo-SH, fachl. Stiftung Naturschutz SH, Kartogr./GIS: Stiftung Naturschutz: 508